TOYOTA GR Supra

TOYOTA

SUPRA_Navi_(ES)

1 NAVEGACIÓN

1-1. NAVEGACIÓN

Sumario..... 4
Introducción de destino..... 5
Viaje..... 11
Mapa..... 13
Ajustes..... 22
Pantalla dividida..... 25
Informaciones de tráfico..... 26
Datos de navegación..... 29
Preguntas más frecuentes..... 30

2 ENTRETENIMIENTO

2-1. ENTRETENIMIENTO

Generalidades..... 34
Sonido..... 36
Radio..... 38
Audio..... 43
Vídeo..... 52

3 COMUNICACIÓN

3-1. COMUNICACIÓN

Teléfono..... 56
Servicios y aplicaciones..... 72

REFERENCIA

Todo de la A a la Z..... 80

Toyota Motor Europe NV/SA, Avenue du Bourget 60 - 1140 Bruselas, Bélgica
www.toyota-europe.com

NAVEGACIÓN 1

1-1. NAVEGACIÓN

Sumario 4
Introducción de destino 5
Viaje..... 11
Mapa..... 13
Ajustes..... 22
Pantalla dividida 25
Informaciones de tráfico 26
Datos de navegación..... 29
Preguntas más frecuentes..... 30

Sumario

Equipamiento del vehículo

En este capítulo se describen todos los equipamientos de serie, específicos de cada país y opcionales disponibles en la serie de modelos. Por lo tanto, es posible que también se describan equipamientos que no están disponibles en su vehículo; p. ej., debido al equipamiento opcional seleccionado o la variante de país. Esto también se aplica para funciones y sistemas relacionados con la seguridad. Cuando se utilizan las funciones y sistemas correspondientes, hay que cumplir con las leyes y disposiciones pertinentes.

Generalidades

El sistema de navegación puede determinar la posición precisa del vehículo con ayuda de satélites y guiarle de forma fiable hasta cualquier destino introducido.

Los datos de navegación se memorizan en el vehículo y pueden ser actualizados mediante un dispositivo USB.

Abrir el sistema de navegación

1 MENU Pulse la tecla en el controlador.

2 "Navegación"

Indicaciones de seguridad

ADVERTENCIA

- El manejo de los sistemas de información integrados y de los dispositivos de comunicación puede distraer de las condiciones del tráfico durante el viaje. Puede perderse el control del vehículo. Existe peligro de accidentes. Manejar estos sistemas o dispositivos únicamente si la situación del tráfico lo permite. Detenerse si es necesario y manejar los sistemas o dispositivos con el vehículo parado.
- La situación actual del tráfico y de las carreteras podría ser diferente de las indicaciones del sistema de navegación; p.ej., debido a cambios en el trazado de la vía u obras. Existe peligro de accidentes. Siempre hay que cumplir con el reglamento de tráfico y las señales.

Introducción de destino

Equipamiento del vehículo

En este capítulo se describen todos los equipamientos de serie, específicos de cada país y opcionales disponibles en la serie de modelos. Por lo tanto, es posible que también se describan equipamientos que no están disponibles en su vehículo; p. ej., debido al equipamiento opcional seleccionado o la variante de país. Esto también se aplica para funciones y sistemas relacionados con la seguridad. Cuando se utilizan las funciones y sistemas correspondientes, hay que cumplir con las leyes y disposiciones pertinentes.

Introducción del destino usando una dirección

Generalidades

Si solo se introdujo la localidad/ciudad, se inicia el guiado al destino hacia el centro de la localidad/ciudad.

Seleccionar un país

1 "Navegación"
2 "Introducir dirección"
3 "¿País?"
4 Seleccionar un país de la lista.

Introducir una dirección

1 "¿Ciudad/CP?"
2 Introducir letras o cifras.
3 Inclinar el controlador hacia la derecha para seleccionar la localidad/ciudad o el código postal de la lista.
4 "¿Calle?"
5 Introducir la calle de la misma forma que la localidad/ciudad.
6 "¿Número/cruce?"
7 Cambiar a la lista de los números de inmueble y cruces.
8 Seleccionar el número de inmueble o el cruce.

Alternativa: introducir calle y cruce

1 "¿Calle?"
2 Introducir la calle de la misma forma que la localidad/ciudad.
3 "¿Número/cruce?"
4 Cambiar a la lista de los cruces.
5 Dado el caso, "Cruces"
6 Seleccionar el cruce solicitado.

Con el sistema de navegación Professional: buscar una calle

Generalidades

La carretera/calle deseada no se encuentra en la localidad/ciudad introducida porque pertenece a otro distrito.

Seleccionar una calle

1 "Navegación"

2 "Introducir dirección"

3 Seleccionar "¿Calle?" o la calle mostrada.

4 En caso necesario, seleccionar letras.

5 Cambiar a la lista de los nombres de calles.

6 Seleccionar la calle.

Iniciar guiado al destino

"Iniciar guiado al destino" o Introducir un destino intermedio, ver página P.11.

Últimos destinos

Generalidades

Se memorizan automáticamente los últimos destinos a los que se condujo.

Abrir un destino de los últimos destinos

1 "Navegación"

2 "Últimos destinos"

3 Seleccionar un destino.

Borrar los últimos destinos

1 "Navegación"

2 "Últimos destinos"

3 Destacar un destino.

4 OPTION Pulsar la tecla.

5 "Borrar destino" o "Borrar todos últimos dest."

Búsqueda rápida

Configuración conceptual

Según el equipamiento, pueden buscarse puntos de interés y direcciones en línea o en los datos de navegación almacenados en el vehículo introduciendo una secuencia de caracteres.

Se muestran todas las entradas que contienen esta secuencia de caracteres.

Generalidades

Se puede buscar por una localidad/ciudad y una calle al mismo tiempo. Para ello, introducir una secuencia de caracteres del nombre de la localidad, después un espacio en blanco y una secuencia de caracteres del nombre de la calle.

Abrir la búsqueda rápida

1 "Navegación"

2 "Introducir nuevo destino"

3 "Búsqueda rápida"

4 Introducir al menos tres letras o caracteres.

5 OK Según proceda, seleccionar el símbolo.

Los resultados se muestran en una lista.

6 Inclinar el controlador hacia la derecha.

7 Seleccionar el destino deseado.

Introducción de destino por medio del control por voz

Generalidades

- Para consultar el manual de instrucciones relativo al sistema de control por voz, ver el manual de instrucciones del vehículo.
- En caso de una introducción de destino por voz, es posible cambiar entre el control por voz y el Toyota Supra Command.
- Para que se lean en voz alta los posibles comandos de voz: ›Voice commands‹ o ›Help‹.

Comandos de voz

- Se pueden pronunciar direcciones completas en un único comando o se pueden decir países, localidades/ciudades, calles y cruces como una palabra completa. Para ello, el idioma del sistema tiene que coincidir con el idioma del país de destino.
- Es posible deletrear las direcciones, incluso cuando hay otro idioma configurado en el sistema.

Pronunciar las letras de forma fluida, evitando acentuarlas en exceso y realizar pausas.

- Es posible buscar puntos de interés en línea para la navegación con lenguaje natural; por ejemplo, mediante una pregunta sobre restaurantes en los alrededores.
- Las opciones de entrada dependen de los datos de navegación concretos y de los ajustes de países e idiomas.

Introducir una dirección con un comando

1 Pulsar la tecla o en el volante.
2 ›Enter destination‹
3 Esperar el aviso del sistema de control por voz.
4 Pronunciar la dirección en el orden propuesto.
5 Seguir los pasos de introducción del sistema de control por voz.

En caso necesario, nombrar cada elemento de la dirección postal de forma individual, p.ej., localidad/ciudad.

Domicilio

Generalidades

El domicilio debe estar creado.

Aceptar el domicilio como destino

1 "Navegación"
2 "Introducir nuevo destino"
3 "Domicilio particular"

Definir el domicilio

1 "Navegación"
2 "Introducir nuevo destino"
3 "Definir domicilio particular"
4 Introducir la dirección y, dado el caso, el nombre y otros detalles.

Modificar el domicilio

El domicilio se memoriza en los contactos y se puede modificar allí. Editar contactos, ver página P.61.

Puntos de interés

Generalidades

Los puntos de interés son lugares especiales que pueden ser útiles durante la marcha. Los puntos de interés como restaurantes, hoteles o gasolineras se pueden incluir como destinos. Incluso con los datos de navegación más actuales, es posible que se haya cambiado alguna información sobre puntos de interés; p.ej., estaciones de servicio que podrían haber cerrado al público.

Buscar puntos de interés

Abrir la búsqueda de puntos de interés

1 "Navegación"

2 "Introducir nuevo destino"

3 "Puntos de interés"

4 Seleccionar el ajuste deseado:

- "Búsqueda online": buscar por puntos de interés en Internet.
- "Búsqueda palabras clave" o "Búsqueda por categoría": buscar por puntos de interés en los datos de navegación almacenados en el vehículo.
- Búsqueda por categorías de puntos de interés preferidas.

Búsqueda en línea

1 "Búsqueda online"

2 Introducir la palabra clave.

3 "Búsqueda"

Se muestran propuestas.

4 Seleccionar una propuesta.

Se visualiza la lista de puntos de interés.

5 "Lugar búsqueda"

En caso dado, se puede adaptar la ubicación de búsqueda.

6 Seleccionar un punto de interés.

Se muestran los detalles.

7 Seleccionar una dirección.

8 Dado el caso, "Iniciar guiado al destino"

Búsqueda por palabras clave

1 "Búsqueda palabras clave"

2 Introducir un término de búsqueda.

3 Seleccionar el símbolo OK.

Se buscan los puntos de interés en el lugar actual.

Se visualiza la lista de puntos de interés.

Los puntos de interés están clasificados según la distancia.

4 "Modificar localidad y clasificación": la búsqueda se puede adaptar si es necesario.

- "Localidad": modificar la ubicación de búsqueda.
- "Ordenar por": modificar la clasificación.

5 Seleccionar un punto de interés.

Se muestran los detalles.

6 Seleccionar una dirección.

7 Dado el caso, "Iniciar guiado al destino"

Búsqueda por categoría

1 "Búsqueda por categoría"

2 Seleccionar "Todas las categorías" o la categoría de puntos de interés deseada.

Se buscan los puntos de interés en el lugar actual.

3 Se visualiza la lista de puntos de interés.

Los puntos de interés están clasificados según la distancia.

4 "Mod. localidad y criterios de filtro": adaptar los criterios de búsqueda si es necesario:

- "Localidad": modificar la ubicación de búsqueda.
- "Ordenar por": modificar la clasificación.
- En caso dado, seleccionar los detalles de categoría.
- "Palabra clave": limitar la lista mediante una búsqueda por palabras clave.

5 "Mostrar resultados"

6 Seleccionar un punto de interés.

Se muestran los detalles.

7 Seleccionar una dirección.

8 Dado el caso, "Iniciar guiado al destino"

Categorías de puntos de interés preferidas

Se muestran las categorías de puntos de interés que se han buscado con más frecuencia.

Seleccionar una categoría de puntos de interés preferida para buscar en la ubicación puntos de interés de la categoría deseada.

Mostrar puntos de interés en el mapa

Configuración conceptual

Las categorías de los puntos de interés puede mostrarse como símbolos en el mapa.

Seleccionar categorías

1 "Navegación"

2 "Ajustes"

3 "Elementos del mapa"

4 "Puntos de interés"

5 Seleccionar el ajuste deseado.

La pantalla puede encenderse y apagarse en la barra de funciones de la vista de mapas, ver página P.20.

Seleccionar un destino desde los contactos

1 "Navegación"

2 "Introducir nuevo destino"

3 "Contactos"

Se muestran contactos con direcciones siempre que estas direcciones se hayan verificado como destinos. Verificar una

dirección como un destino, ver página P.61.

4 Seleccionar un contacto.

5 Seleccionar una dirección.

6 "Iniciar guiado al destino"

Introducción de un destino a través de las coordenadas del GPS

Configuración conceptual

Los destinos se pueden introducir directamente mediante las coordenadas GPS.

Generalidades

Las coordenadas se introducen en grados, minutos y segundos o como valor decimal.

Apertura

1 "Navegación"

2 "Introducir nuevo destino"

3 "Coordenadas GPS"

4 "Formato"

- "Grados minutos segundos"
- "Decimal"

5 "Longitud" o "Latitud"

6 Girar el controlador hasta que aparezcan las coordenadas y el punto cardinal deseados.

7 Pulsar el controlador.

8 Si fuera necesario, introduzca los valores de los minutos, segundos y punto cardinal.

9 "Aceptar destino"

Introducción de un destino a través del servicio Concierge

Generalidades

El servicio Concierge proporciona información sobre, por ejemplo, hoteles y restaurantes. Las direcciones también pueden transferirse directamente al sistema de navegación.

Abrir el servicio Concierge

1 "Navegación"

2 "Introducir nuevo destino"

3 "Asistente Personal"

Se establece una comunicación verbal con el servicio Concierge.

Viaje

Equipamiento del vehículo

En este capítulo se describen todos los equipamientos de serie, específicos de cada país y opcionales disponibles en la serie de modelos. Por lo tanto, es posible que también se describan equipamientos que no están disponibles en su vehículo; p. ej., debido al equipamiento opcional seleccionado o la variante de país. Esto también se aplica para funciones y sistemas relacionados con la seguridad. Cuando se utilizan las funciones y sistemas correspondientes, hay que cumplir con las leyes y disposiciones pertinentes.

Generalidades

Al planificar un viaje, es posible introducir varios destinos intermedios.

Nuevo viaje

1 "Navegación"
2 "Mapa"
3 Dado el caso, inclinar el controlador hacia la izquierda.
4 "Guiado al destino"
5 "Introducir nuevo destino"
6 Seleccionar un destino individual.
7 Introducir un destino intermedio.
8 "Iniciar guiado al destino"

Destinos intermedios

Generalidades

Antes de introducir un destino intermedio, debe establecerse un destino individual.

Se pueden introducir un máximo de 30 destinos intermedios para un mismo viaje.

Introducir un destino intermedio

1 "Navegación"
2 "Añadir destino intermedio"
3 Seleccionar el modo de entrada del destino.
4 Introducir un destino intermedio.

Como alternativa, también se puede introducir el destino intermedio mediante el mapa:

1 "Navegación"
2 "Mapa"
3 "Guiado al destino"
4 "Añadir destino intermedio"
5 Seleccionar el modo de entrada del destino.
6 Introducir un destino intermedio.

El destino intermedio se incluye en la lista de destinos y se destaca.

Editar destinos intermedios

1 "Navegación"
2 "Mapa"
3 "Guiado al destino"

4 Seleccionar el destino intermedio.

5 Seleccionar el ajuste deseado:

- "Saltar destino": para saltar el destino intermedio actual.
- "Iniciar guiado al destino": para iniciar el guiado al destino intermedio.
- "Modificar orden": para desplazar el destino intermedio en la lista.
- "Borrar destino": para eliminar el destino intermedio.

Con el sistema de navegación Professional: viajes memorizados

Generalidades

Se pueden memorizar hasta 30 viajes en la lista de viajes. Dado el caso, borrar los viajes existentes para poder memorizar viajes nuevos.

Memorizar

1 "Navegación"

2 "Mapa"

3 "Guiado al destino"

4 "Guardar viaje"

5 Introducir el nombre.

6 Seleccionar el símbolo OK.

Seleccionar

1 "Navegación"

2 "Viajes"

3 "Mis viajes"

4 Seleccionar el viaje.

5 "Editar viaje" o "Iniciar guiado al destino"

Borrar

1 "Navegación"

2 "Viajes"

3 "Mis viajes"

4 Dado el caso, destacar el viaje deseado.

5 OPTION Pulsar la tecla.

6 "Borrar todos los viajes" o "Borrar viaje"

Con el sistema de navegación Professional: último viaje

Generalidades

El último viaje realizado se memoriza automáticamente y es posible abrirlo de nuevo.

Apertura

1 "Navegación"

2 "Viajes"

3 "Últimos viajes realizados"

4 Seleccione otro punto intermedio si fuera necesario.

5 "Editar viaje" o "Iniciar guiado al destino"

Con el sistema de navegación Professional: importar viajes

Generalidades

Los viajes se pueden importar mediante un dispositivo USB. Entre el dispositivo de almacenaje USB y el sistema de navegación, en total, no debe haber más de 30 viajes memorizados; de lo contrario, no resulta posible realizar una importación.

Asimismo, se pueden importar los viajes a través de Toyota Supra Connect.

Importar viajes mediante dispositivo de almacenaje USB

1 Conectar el dispositivo de almacenaje USB a una interfaz USB delantera.

2 "Navegación"

3 "Viajes"

4 "Importar viaje (USB)"

Mapa

Equipamiento del vehículo

En este capítulo se describen todos los equipamientos de serie, específicos de cada país y opcionales disponibles en la serie de modelos. Por lo tanto, es posible que también se describan equipamientos que no están disponibles en su vehículo; p. ej., debido al equipamiento opcional seleccionado o la variante de país. Esto también se aplica para funciones y sistemas relacionados con la seguridad. Cuando se utilizan las funciones y sistemas correspondientes, hay que cumplir con las leyes y disposiciones pertinentes.

Abrir el mapa

1 "Navegación"

2 "Mapa"

El mapa también se puede abrir directamente con la tecla del controlador.

Sumario

Generalidades

El mapa se puede utilizar mediante Toyota Supra Command.

Para obtener una explicación de la configuración conceptual, ver el manual de instrucciones del vehículo.

Vista de mapas

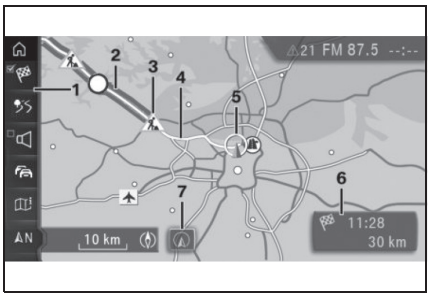

1 Barra de funciones
2 Sección de la ruta con impedimento en el tráfico
3 Símbolo de tráfico para el impedimento en el tráfico
4 Ruta planeada
5 Ubicación
6 Campo del estado
7 En caso de equipamiento con pantalla táctil: mostrar ubicación

Barra de funciones

Símbolo	Función
	Iniciar/finalizar el guiado al destino.
	Para modificar la ruta actual.
	Para activar y desactivar las instrucciones por voz.
	Informaciones de tráfico. Estado de las informaciones de tráfico. Desvío disponible.
	Mostrar información adicional en el mapa.
	Seleccionar la vista de mapas.
	Mapa interactivo.

Para cambiar a la barra de funciones, inclinar el controlador hacia la izquierda.

Campo del estado

Se muestra la información siguiente:

- Símbolo para guiado al destino activo.
- Hora de llegada y distancia al destino.
- Posible retraso debido a impedimentos en el tráfico.

Líneas en el mapa

Las calles y los caminos se representan en diferentes colores y líneas conforme a su clasificación.

- Líneas punteadas: comunicaciones por ferrocarril y ferris
- Líneas finas: fronteras de los países

Impedimentos en el tráfico

Si se reciben informaciones de tráfico de una emisora de radio o de un servicio de incidencias de tráfico, se podrían mostrar los impedimentos en el tráfico en el mapa.

Guiado al destino

Comenzar

1 "Navegación"

2 Introducir un destino, ver página P.5.

3 "Iniciar guiado al destino"

Una vez se haya iniciado la ruta, se muestra un mensaje con los criterios de ruta más importantes configurados.

Finalizar

1 "Navegación"

2 "Mapa"

3 Inclinar el controlador hacia la izquierda.

4 Seleccionar el símbolo .

5 "Finalizar guiado al destino"

Memorizar el destino actual como un contacto

Configuración conceptual

Tras haber introducido el destino, este se puede memorizar en los contactos.

Memorizar

1 "Navegación"

2 "Mapa"

3 "Guiado al destino"

4 Seleccionar un destino.

5 OPTION Pulsar la tecla.

6 "Guardar como contacto" o "Añadir al contacto"

7 En caso dado, seleccionar un contacto existente.

8 Introducir el nombre y otros detalles adicionales.

9 "Guardar contacto en el vehículo"

Modificar la ruta

Criterios de la ruta

Generalidades

Se puede influir en la ruta calculada por medio de la selección de varios criterios. La ruta propuesta puede diferir de sus experiencias personales.

Con sistema de navegación Professional: no es posible cambiar los criterios de ruta para las rutas.

Ajustes por defecto para los criterios de ruta

Los criterios de ruta se pueden ajustar individualmente. Los ajustes se memorizan por defecto y se usan automáticamente para nuevos procedimientos de guiado al destino.

Ajustes por defecto para la ruta, ver página P.22.

Con el guiado al destino activo: modificar los criterios de la ruta en la vista de mapas

1 "Navegación"

2 "Mapa"

3 Inclinar el controlador hacia la izquierda.

4 "Ruta"

5 Seleccionar el ajuste deseado.

6 Dado el caso, seleccionar los criterios de ruta generales: "Ajustes de ruta generales"

Rutas alternativas

■ **Configuración conceptual**

Cuando el guiado al destino está activado, se proponen, en la medida de lo posible, rutas alternativas.

■ **Mostrar rutas alternativas**

1 "Navegación"

2 "Mapa"

3 Inclinar el controlador hacia la izquierda.

4 "Ruta"

Se muestra una vista general con la ruta actual y las rutas alternativas propuestas. Además, se muestran detalles como el tiempo de conducción y la distancia de la ruta y, en las rutas alternativas, se muestran datos sobre el consumo de combustible comparado con la ruta actual.

Las rutas se representan en color en la pantalla dividida.

5 Seleccionar una ruta alternativa para incluirla en el guiado al destino.

Con el sistema de navegación Professional: rutas alternativas en línea

■ **Generalidades**

Las rutas alternativas en línea se transfieren en línea al vehículo.

Se tiene en cuenta la información sobre impedimentos en el tráfico y pronósticos de tráfico.

Símbolo que identifica rutas alternativas en línea.

Si además de las rutas alternativas en línea está activado el guiado dinámico al destino, las rutas alternativas en línea disponibles se añadirán automáticamente en el guiado al destino.

■ **Activar/desactivar rutas alternativas en línea**

1 "Navegación"

2 "Ajustes"

3 "Ajustes de la ruta"

4 "Rutas online"

Recorrido de la ruta

Configuración conceptual

Durante el guiado al destino se puede mostrar más información detallada sobre la ruta actual y adaptar el recorrido de la misma.

Generalidades

Según el equipamiento, hay diferentes vistas del recorrido de la ruta disponibles durante el guiado al destino:

- Lista de los tramos de la ruta, ver página P.17.
- Vista de mapas, ver página P.20.
- Indicaciones del guiado al destino en el mapa, ver página P.20.
- Con el sistema de navegación Professional: Representación por flechas en la pantalla dividida, ver página P.25.
- Representación por flechas en el cuadro de instrumentos.
- En función del equipamiento, representación por flechas en el Head-Up Display.

Lista de los tramos de la ruta

■ **Configuración conceptual**

Cuando el guiado al destino está activado se puede mostrar una lista de los tramos de la ruta.

■ **Generalidades**

Se muestra la distancia que se va a recorrer en cada sección de la ruta. En caso necesario, también se muestran las recomendaciones de repostaje.

■ **Visualizaciones**

1 "Navegación"

2 "Mapa"

3 Inclinar el controlador hacia la izquierda.

4 "Ruta"

5 "Detalles de la ruta"

6 Destacar un tramo de la ruta.

En la pantalla dividida también se muestra el tramo de la ruta.

Evitar un tramo de la ruta

■ **Configuración conceptual**

Se puede calcular una nueva ruta para un tramo de la ruta.

■ **Ajustar un trayecto alternativo**

1 "Navegación"

2 "Mapa"

3 Inclinar el controlador hacia la izquierda.

4 "Ruta"

5 "Modificar ruta"

6 "Desvío:"

7 Girar el controlador hasta que se visualice la distancia a la que se desea regresar a la ruta original.

8 Pulsar el controlador.

■ **Cancelar un trayecto alternativo**

1 "Navegación"

2 "Mapa"

3 Inclinar el controlador hacia la izquierda.

4 "Ruta"

5 "Modificar ruta"

6 "Borrar desvío"

Recomendación de repostaje

■ **Configuración conceptual**

Se calcula la autonomía restante y, si fuera necesario, se muestran estaciones de servicio a lo largo de la ruta.

■ **Generalidades**

Incluso con los datos de navegación más actuales, es posible que se haya cambiado alguna información sobre una estación de servicio determinada; p.ej., estaciones de servicio que podrían haber cerrado al público.

Las recomendaciones de repostaje se muestran en la lista de rutas, ver página P.16.

■ **Apertura**

1 "Navegación"

2 "Mapa"

3 Inclinar el controlador hacia la izquierda.

4 "Ruta"

5 "Detalles de la ruta"

6 "Repostar"

Se visualiza una lista de estaciones de servicio.

7 Destacar la estación de servicio.

Se muestra la posición de la estación de servicio en la pantalla dividida.

8 Seleccionar la estación de servicio.

9 Seleccionar el símbolo .

10 "Iniciar guiado al destino"

Modificar la ruta

Configuración conceptual

Si el guiado al destino está activo, la ruta visualizada en el mapa puede adaptarse manualmente. Para ello, desplazar la ruta en la dirección deseada con ayuda de un punto de referencia, el denominado imán de ruta.

Colocar el imán de ruta

1 "Navegación"

2 "Mapa"

3 Inclinar el controlador hacia la izquierda.

4 "Ruta"

5 "Modificar ruta"

6 "Añadir imán de ruta"

7 Como en el mapa interactivo, arrastrar el imán de ruta con el controlador hasta el lugar deseado:

- Para modificar la escala: girar el controlador.
- Para desplazar el mapa: inclinar el controlador en la dirección correspondiente.
- Para desplazar el mapa en diagonal: inclinar el controlador en la dirección correspondiente y girar el controlador.

8 Pulsar el controlador.

9 "Aceptar imán"

Cambiar el imán de ruta

1 "Navegación"

2 "Mapa"

3 Inclinar el controlador hacia la izquierda.

4 "Ruta"

5 "Modificar ruta"

6 Seleccionar el ajuste deseado:

- "Modificar imán de ruta": para volver a cambiar la ruta modificada.
- "Eliminar imán de ruta": se restablece la ruta original.

Con el sistema de navegación Professional: simular el guiado al destino

Configuración conceptual

Con el vehículo detenido y el guiado al destino activado, se puede simular el viaje por la ruta.

Apertura

1 "Navegación"

2 "Mapa"

3 "Ruta"

4 "Vuelo sobre la ruta"

La ruta se visualiza en el mapa.

Funciones y ajustes

Inclinar el controlador hacia la izquierda para abrir funciones y ajustes adicionales.

Símbolo	Función
▷	"Iniciar vuelo sobre la ruta"
||	"Parar"
	"Velocidad:"
	"Siguiente sección de ruta"
	"Sección de ruta anterior"
	"Saltar al destino"
	"Saltar a la posición"
	"Puntos de interés"

Instrucciones por voz

Activar/desactivar

Se memoriza la configuración del perfil del conductor que se esté utilizando en ese momento.

1 "Navegación"

2 "Mapa"

3 Inclinar el controlador hacia la izquierda.

4 "Indicaciones habladas"

Repetir

1 "Navegación"

2 "Mapa"

3 Pulsar el controlador.

4 "Repetir indicación hablada"

Mediante la tecla:

MAP Pulsar dos veces la tecla.

Control del volumen

Girar el botón de volumen durante las instrucciones por voz hasta seleccionar el volumen deseado.

Memorizar como teclas programables

La función activar/desactivar las instrucciones por voz se puede memorizar en una tecla programable para un acceso rápido.

Mostrar información adicional en el mapa

1 "Navegación"

2 "Mapa"

3 "Información adicional"

4 Seleccionar el ajuste deseado:

- "Puntos de interés": se muestran los símbolos para los puntos de interés.
- "Flujo de tráfico": se muestran las líneas del flujo de tráfico.

Información sobre el flujo de tráfico en la vista de mapas, ver página P.28.

- "Eventos de tráfico": se muestran los símbolos para las informaciones de tráfico.
- Con el sistema de navegación Professional:

P "Info sobre aparcamiento": las líneas de color muestran la probabilidad de aparcamientos libres en una calle. Cuanto más visibles son las líneas, mayor es la probabilidad de encontrar un aparcamiento. Se puede mostrar la lista de localidades/ciudades en las que se dispone de información relativa al

aparcamiento. Mostrar la lista de localidades/ciudades, ver página P.23.

- Con el sistema de navegación Professional:

"Imágenes satélite": se muestran imágenes de satélite en varias escalas como fondo según la disponibilidad y resolución.

Vista de mapas

Configuración conceptual

La vista de mapas puede visualizarse en diferentes perspectivas; p.ej., orientada hacia el norte o a la dirección de la marcha.

Generalidades

La escala del mapa puede ampliarse o reducirse.

Ajustes del mapa adicionales, ver P.23.

Seleccionar la vista de mapas

1 "Navegación"

2 "Mapa"

3 Inclinar el controlador hacia la izquierda.

4 "Vistas del mapa"

5 Seleccionar el ajuste deseado:

- "En dirección norte"
- "En sentido de marcha"
- "En perspectiva"
- "Zoom automático": si el guiado al destino está activo, el mapa se amplía automáticamente al aproximarse una maniobra.
- "Zoom autom. con info": si el guiado al destino está activo, el mapa se amplía automáticamente al aproximarse una maniobra. Además, se visualizan las indicaciones del guiado al destino en el mapa.
- "Zoom manual": para aumentar/reducir manualmente la escala del mapa.
- "Sinopsis de la ruta": para mostrar el trayecto entre la ubicación y el destino.

Indicaciones del guiado al destino

Configuración conceptual

Cuando el guiado al destino está activado, es posible visualizar en la vista de mapas las indicaciones del guiado al destino, en los correspondientes puntos de la ruta actual donde hay que hacer alguna maniobra.

Generalidades

En el caso de calles con varios carriles, la información del carril indica los carriles recomendados si fuera necesario.

Con el sistema de navegación Professional:

Las indicaciones del guiado al destino también se pueden visualizar usando la representación por flechas en la pantalla dividida, ver página P.25.

Visualización

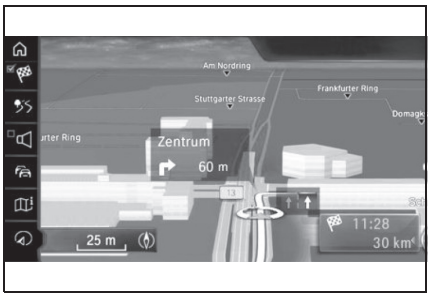

Funciones de la vista de mapas

Generalidades

Se puede acceder a diversa información y realizar ajustes sobre un punto determinado del mapa.

El mapa se puede utilizar mediante Toyota Supra Command en este caso.

Control a través del controlador

1 "Navegación"

2 "Mapa"

3 Inclinar el controlador hacia la izquierda.

4 "Mapa interactivo"

5 Seleccionar el destino con el punto de mira.

- Para modificar la escala: girar el controlador.
- Para desplazar el mapa: inclinar el controlador en la dirección correspondiente.
- Para desplazar el mapa en diagonal: inclinar el controlador en la dirección correspondiente y girar el controlador.

6 Pulsar el controlador.

7 Seleccionar el ajuste deseado.

Funciones

En función del punto seleccionado en el mapa, hay diferentes funciones disponibles:

- "Repetir indicación hablada"

Con el guiado al destino activo.

- "Iniciar guiado al destino": para iniciar el guiado al destino.
- "Añadir como destino int.": para añadir un destino.
- "Mostrar detalles": se puede mostrar cualquier detalle sobre el destino.
- "Mostrar detalles": si hay un punto de mira sobre una posición con varios puntos de interés, estos se muestran como una lista.
- "Salir del mapa interactivo": con control a través del controlador: para salir del mapa interactivo.
- Si el vehículo está equipado con una pantalla táctil:

"Volver a la posición actual": cambiar a la vista de mapas normal.

- "Mostrar destino": se muestra el extracto del mapa en el que se encuentra el destino.
- "Guardar posición": para memorizar la posición actual como un contacto.
- "Cambiar vista del mapa": para cambiar la vista de mapas.

Ajustes

Equipamiento del vehículo

En este capítulo se describen todos los equipamientos de serie, específicos de cada país y opcionales disponibles en la serie de modelos. Por lo tanto, es posible que también se describan equipamientos que no están disponibles en su vehículo; p. ej., debido al equipamiento opcional seleccionado o la variante de país. Esto también se aplica para funciones y sistemas relacionados con la seguridad. Cuando se utilizan las funciones y sistemas correspondientes, hay que cumplir con las leyes y disposiciones pertinentes.

Generalidades

Los ajustes de navegación se pueden configurar individualmente. Los ajustes se memorizan para el perfil del conductor utilizado en ese momento.

Ruta

Configuración conceptual

Los criterios de ruta se pueden ajustar individualmente. Los ajustes se memorizan por defecto y se usan automáticamente para nuevos procedimientos de guiado al destino.

Criterio por defecto

1 "Navegación"

2 "Ajustes"

3 "Ajustes de la ruta"

4 "Criterio estándar"

5 Seleccionar el ajuste deseado:

- "Rápida": ruta optimizada temporalmente mediante la combinación de la distancia más corta posible y trayectos transitables con rapidez.
- "ECO": o "Eficiente": ruta optimizada para un menor consumo mediante la combinación de la ruta con menor consumo posible y trayectos transitables con rapidez.

La hora de llegada y el consumo se basan en la conducción en modo de conducción ECO y en un estilo de conducción prudente.

- "Corta": ruta optimizada según la distancia mediante la combinación de la distancia más corta posible y trayectos transitables con rapidez.

Criterios adicionales

Ajustar

1 "Navegación"

2 "Ajustes"

3 "Ajustes de la ruta"

4 Seleccionar el ajuste deseado:

- Ajustes del guiado dinámico al destino:
  - "Automático": las informaciones de tráfico se tienen en cuenta en el guiado al destino. Se modifica automáticamente la ruta actual si fuera necesario.

En función del equipamiento, también se aplican automáticamente las rutas alternativas en línea.

  - "Con confirmación": si existen desvíos adecuados, se muestra primero un mensaje.
- Con el sistema de navegación Professional: "Rutas online": aceptar las

rutas alternativas en línea.

- Con el sistema de navegación Professional: "Aprender ruta": si el conductor se sale de la ruta sugerida varias veces de la misma forma, este desvío se tendrá en cuenta en las planificaciones de rutas futuras.
- "Evitar autopistas": a ser posible, se evitan las autopistas.
- "Evitar peajes": a ser posible, se evitan las carreteras de peaje.
- "Evitar obligación de viñetas": a ser posible, se evitan las carreteras con obligación de pegatinas de peaje.
- "Evitar ferris/trenes portaveh.": a ser posible, se evitan los ferris.

Con el sistema de navegación Professional: zonas que evitar

Configuración conceptual

Las zonas que deben evitarse se pueden definir como zonas que evitar.

Fijar una zona que evitar

1 "Navegación"

2 "Ajustes"

3 "Ajustes de la ruta"

4 "Zonas a evitar"

5 "Ajustar nueva zona a evitar"

6 Seguir las indicaciones del display de control.

7 "Aceptar área"

Eliminar una zona que evitar

1 "Navegación"

2 "Ajustes"

3 "Ajustes de la ruta"

4 "Zonas a evitar"

5 Dado el caso, destacar la zona que evitar deseada.

6 OPTION Pulsar la tecla.

7 Eliminar la zona que evitar deseada o todas las zonas que evitar.

Con el sistema de navegación Professional: información sobre aparcamiento

Configuración conceptual

En la vista de mapas, las líneas de color muestran la probabilidad de aparcamientos libres en una calle. Se puede mostrar la lista de localidades/ciudades en las que se dispone de información relativa al aparcamiento.

Mostrar la lista de localidades/ciudades

1 "Navegación"

2 "Ajustes"

3 "Dispon. info aparcam. en el arcén"

Se visualiza la lista de localidades/ciudades.

Mapa

Configuración conceptual

Se puede ajustar la vista de mapas individualmente; p.ej., se puede ajustar el color del mapa y el modo del mismo. Además, también es posible definir qué puntos de interés se muestran en el mapa.

Ajustar el mapa

1 "Navegación"

2 "Ajustes"

3 Seleccionar el ajuste deseado.

Domicilio

Configuración conceptual

El domicilio se puede definir o modificar.

Ajustar el domicilio

1 "Navegación"

2 "Ajustes"

3 "Definir domicilio particular" o "Modificar el domicilio particular"

Datos de navegación

Configuración conceptual

Es posible determinar la posición del vehículo y conocer la versión actual de los datos de navegación.

Ajustar

1 "Navegación"

2 "Ajustes"

3 "Posición y versión"

4 Seleccionar el ajuste deseado:

- "Introducir posición": en situaciones sin recepción de señal GPS o, p.ej., justo después del transporte en ferri, la posición del vehículo se puede ajustar manualmente en el mapa.
- "Información sobre la versión": información sobre la versión actual del mapa.
- Con el sistema de navegación Professional:

"Contribuir a mejorar el mapa de navegación": datos como la velocidad o la posición se memorizan anónimamente en el vehículo y se transfieren al fabricante para mejorar el mapa digital.

Reestablecer los ajustes

1 "Navegación"

2 "Ajustes"

3 OPTION Pulsar la tecla.

4 "Restablecer todos los ajustes"

Pantalla dividida

Equipamiento del vehículo

En este capítulo se describen todos los equipamientos de serie, específicos de cada país y opcionales disponibles en la serie de modelos. Por lo tanto, es posible que también se describan equipamientos que no están disponibles en su vehículo; p. ej., debido al equipamiento opcional seleccionado o la variante de país. Esto también se aplica para funciones y sistemas relacionados con la seguridad. Cuando se utilizan las funciones y sistemas correspondientes, hay que cumplir con las leyes y disposiciones pertinentes.

Configuración conceptual

Independientemente de los ajustes de la pantalla principal, en la pantalla dividida se pueden ajustar diferentes vistas.

Ajustar

1 Inclinar el controlador hacia la derecha hasta que se seleccione la pantalla dividida.

2 Pulsar el controlador.

3 Seleccionar el ajuste deseado:

- "Mapa": para ajustar la vista de mapas.
  - "Vista del mapa:": seleccionar la vista de mapas.
  - "Flujo de tráfico": para mostrar el flujo de tráfico.
  - "Eventos de tráfico": para mostrar los acontecimientos del tráfico.
  - "Sinopsis de la ruta": para mostrar la vista general de la ruta.
- "Vista con flechas": con el guiado al destino activo se muestra la representación por flechas. Si el guiado al destino no está activado, se muestra una brújula.
- "Posición": para mostrar la posición actual.
- "Salidas en 3D": las secciones del trayecto seleccionado, p.ej., cruces en la autopista, se representan en perspectiva.

Representación por flechas

Configuración conceptual

Cuando el guiado al destino está activado, las indicaciones del guiado al destino se pueden mostrar como una lista en la pantalla dividida.

Generalidades

Es posible concretar la información adicional que se muestra en la representación por flechas.

En el caso de calles con varios carriles, la información del carril indica los carriles recomendados si fuera necesario.

Ajustar

1 Inclinar el controlador hacia la derecha hasta que se seleccione la pantalla dividida.

2 Pulsar el controlador.

3 "Vista con flechas"

4 Seleccionar el ajuste deseado:

- "Información de tráfico": para mostrar el flujo de tráfico y los aconteci-

mientos del tráfico.

- "Información adicional": para mostrar información adicional; p.ej., túneles.

Visualización

Durante el guiado al destino se visualiza la información siguiente:



1 Aviso desactivado

2 Flujo de tráfico y acontecimientos del tráfico

3 Calle siguiente

4 Distancia para la maniobra

5 Informaciones del carril

6 Calle actual

La representación visualizada podría variar en función de la variante del país.

Informaciones de tráfico

Equipamiento del vehículo

En este capítulo se describen todos los equipamientos de serie, específicos de cada país y opcionales disponibles en la serie de modelos. Por lo tanto, es posible que también se describan equipamientos que no están disponibles en su vehículo; p. ej., debido al equipamiento opcional seleccionado o la variante de país. Esto también se aplica para funciones y sistemas relacionados con la seguridad. Cuando se utilizan las funciones y sistemas correspondientes, hay que cumplir con las leyes y disposiciones pertinentes.

Generalidades

La información de tráfico de las emisoras de radio que transmiten el canal de mensajes de tráfico (TMC), que es un servicio de incidencias de tráfico, se muestra en la vista de mapas y se tiene en cuenta al realizar el cálculo de rutas. Las informaciones sobre impedimentos en el tráfico y peligros se actualizan constantemente.

Las informaciones de tráfico se representan en el mapa mediante símbolos.

En el caso de peligros especiales, p.ej., objetos en la calzada, se visualiza un mensaje

Algunos mensajes de peligro también se muestran como un mensaje del vehículo en el cuadro de instrumentos.

Visualización en la barra de funciones de la vista de mapas

Símbolo	Función
	Símbolo amarillo: Las informaciones de tráfico afectan a la ruta calculada y las retenciones previstas no superan los 20 minutos.
	Símbolo rojo: Las retenciones previstas superan los 20 minutos o la ruta está cerrada o hay mensaje de peligro en la ruta.
	Símbolo en gris: No hay informaciones de tráfico disponibles o el retraso previsto es de menos de 5 minutos.
	Existe un desvío adecuado mediante las informaciones de tráfico.

Información del tráfico en tiempo real (RTTI)

En algunos países, la RTTI se transmite mediante servicios que se pueden reservar adicionalmente.

Entonces, se utiliza y se visualiza la RTTI en lugar de las informaciones de tráfico de la emisora de radio.

Con la RTTI se localizan los impedimentos en el tráfico con mayor exactitud y mayor detalle. Asimismo, se registra y muestra ampliamente la situación del tráfico fuera de las autopistas; p.ej., en carreteras secundarias o en zonas urbanas. A partir de esta información, las recomendaciones de desvío se pueden calcular de forma más precisa. Con ello se reduce el riesgo de encontrar un impedimento en el tráfico de nuevo en el tramo de desvío. Es posible que se ofrezcan varias recomendaciones de desvío o información adicional.

En el caso de viajar a países donde no esté disponible la RTTI, el sistema seguirá utilizando las informaciones de tráfico de las emisoras de radio.

En la barra de funciones de la vista de mapas se indica si se está utilizando la información de tráfico del canal de mensajes de tráfico (TMC) o la RTTI, ver página P.14.

Activar/desactivar

1 "Navegación"

2 "Ajustes"

3 "Recibir información de tráfico"

Visualizar la lista de las informaciones de tráfico

1 "Navegación"

2 "Mapa"

3 "Información de tráfico"

Cuando el guiado al destino está activado, se muestran primero las informaciones de tráfico que afectan a la ruta calculada, con símbolos rojos. A continuación, se muestran las informaciones de tráfico que no afectan a la ruta, con símbolos grises. Las informaciones de tráfico se ordenan según la distancia a la posición actual del vehículo.

4 Seleccionar el elemento de las informaciones de tráfico.

- "Mensaje anterior": desplazarse hasta la información de tráfico anterior.
- "Siguiente mensaje": desplazarse hasta la información de tráfico siguiente.

Visualizar el desvío recomendado

1 "Navegación"

2 "Mapa"

3 "Información de tráfico"

4 "Desvío": se muestra un desvío recomendado.

Las siguientes funciones están disponibles:

- "Ruta anterior": para conservar la ruta actual.
- "Nueva ruta en": para aceptar el desvío.

Informaciones de tráfico en el mapa

Ajustar la vista de mapas

1 "Navegación"

2 "Mapa"

3 "Información adicional"

- "Eventos de tráfico": se muestran los símbolos de los acontecimientos de tráfico.
- "Flujo de tráfico": se muestran las líneas del flujo de tráfico.

Símbolos de la vista de mapas

Los símbolos de los acontecimientos de tráfico se muestran dependiendo de la escala del mapa y la ubicación del impedimento en el tráfico.

Información sobre el flujo de tráfico en la vista de mapas

Dependiendo de la escala, en el mapa se representan la longitud y efectos de un impedimento en el tráfico mediante líneas a color.

- Negro: cierre.
- Rojo: atasco.
- Naranja: tráfico lento.
- Amarillo: tráfico denso.
- Verde: marcha libre.
- Gris: informaciones de tráfico generales; p.ej., obras viales.

La información mostrada depende del correspondiente servicio de informaciones de tráfico.

Guiado dinámico al destino

Configuración conceptual

Con el guiado dinámico al destino, se tienen en cuenta las informaciones de tráfico a la hora de calcular la ruta.

Ajustar

1 "Navegación"

2 "Ajustes"

3 "Ajustes de la ruta"

4 "Guiado dinám. destino"

5 Seleccionar el ajuste deseado:

- "Con confirmación": se visualiza un mensaje primero preguntando si se desea evitar un impedimento en el tráfico en la ruta.
- "Automático": la ruta se modifica de forma automática ante impedimentos en el tráfico.

Datos de navegación

Equipamiento del vehículo

En este capítulo se describen todos los equipamientos de serie, específicos de cada país y opcionales disponibles en la serie de modelos. Por lo tanto, es posible que también se describan equipamientos que no están disponibles en su vehículo; p. ej., debido al equipamiento opcional seleccionado o la variante de país. Esto también se aplica para funciones y sistemas relacionados con la seguridad. Cuando se utilizan las funciones y sistemas correspondientes, hay que cumplir con las leyes y disposiciones pertinentes.

Configuración conceptual

Es posible determinar la posición del vehículo y conocer la versión actual de los datos de navegación.

Ajustar

1 "Navegación"

2 "Ajustes"

3 "Posición y versión"

4 Seleccionar el ajuste deseado:

- "Introducir posición": en situaciones sin recepción de señal GPS o, p.ej., justo después del transporte en ferri, la posición del vehículo se puede ajustar manualmente en el mapa.
- "Información sobre la versión": información sobre la versión actual del mapa.
- Con el sistema de navegación Professional:

"Contribuir a mejorar el mapa de navegación": datos como la velocidad o la posición se memorizan anónimamente en el vehículo y se transfieren al fabricante para mejorar el mapa digital.

Actualización de mapas

Generalidades

Los datos de navegación se memorizan en el vehículo y se pueden actualizar mediante un dispositivo USB.

Los datos de navegación actuales están disponibles en cualquier concesionario con servicio posventa de Toyota, taller autorizado de Toyota o taller de confianza, o en el sitio web para el usuario.

La actualización de los datos de navegación puede durar varias horas, dependiendo del volumen de datos. Puede consultarse el estado de la actualización.

Los datos de navegación se actualizarán durante el viaje para proteger la batería del vehículo.

Actualizar

1 Conectar el dispositivo USB con los datos de navegación nuevos a una interfaz USB delantera.

2 Seguir las indicaciones del display de control.

3 Después de la actualización, extraer el dispositivo USB.

Consultar el estado

1 OPTION Pulsar la tecla.

2 "Guardando datos de navegación en el vehículo… (USB)"

Actualización automática de mapas

Generalidades

Dependiendo del equipamiento y la variante del país, los datos de navegación para la región apropiada se transfieren en línea al vehículo cuatro veces al año, en donde se instalan y actualizan automáticamente.

Preguntas más frecuentes

Equipamiento del vehículo

En este capítulo se describen todos los equipamientos de serie, específicos de cada país y opcionales disponibles en la serie de modelos. Por lo tanto, es posible que también se describan equipamientos que no están disponibles en su vehículo; p. ej., debido al equipamiento opcional seleccionado o la variante de país. Esto también se aplica para funciones y sistemas relacionados con la seguridad. Cuando se utilizan las funciones y sistemas correspondientes, hay que cumplir con las leyes y disposiciones pertinentes.

Preguntas más frecuentes

¿Por qué no se puede mostrar la posición actual?

- La posición se encuentra en una zona que no está cubierta por los datos, en una zona sin cobertura o el sistema está calculando la posición en ese momento. Por lo general, la recepción será posible en espacios abiertos.

¿Por qué no se puede transferir un destino sin detalles sobre la calle al sistema de guiado al destino?

- No puede determinarse un centro de ciudad para la localidad/ciudad introducida. Introducir cualquier calle en la localidad/ciudad seleccionada e iniciar el guiado al destino.

¿Por qué no se puede transferir un destino al sistema de guiado al destino?

- Los datos del destino no están disponibles en los datos de navega-

ción. Elija un destino lo más próximo posible al original.

¿Por qué no se pueden seleccionar letras para introducir el destino?

- Los datos del destino no están disponibles en los datos de navegación. Elija un destino lo más próximo posible al original.

¿Por qué ya no se ofrecen instrucciones por voz antes de los cruces en el guiado al destino?

- Se ha abandonado la ruta propuesta y el sistema necesita algunos segundos para calcular una nueva propuesta de ruta.

ENTRETENIMIENTO

2

2-1. ENTRETENIMIENTO

Generalidades 34
Sonido 36
Radio 38
Audio 43
Vídeo 52

Generalidades

Equipamiento del vehículo

En este capítulo se describen todos los equipamientos de serie, específicos de cada país y opcionales disponibles en la serie de modelos. Por lo tanto, es posible que también se describan equipamientos que no están disponibles en su vehículo; p. ej., debido al equipamiento opcional seleccionado o la variante de país. Esto también se aplica para funciones y sistemas relacionados con la seguridad. Cuando se utilizan las funciones y sistemas correspondientes, hay que cumplir con las leyes y disposiciones pertinentes.

Controles

Teclas y funciones

Tecla	Función
VOL	Pulsar: para conectar/desconectar la emisión de sonido. Girar: para ajustar el volumen.
MODE	Para cambiar la fuente de entretenimiento.
◁ ▷	Pulsando una vez: para cambiar la emisora/la canción. Mantener pulsado: para avanzar rápidamente/retroceder la canción.
1... 8	Teclas programables.
	Para activar/desactivar las informaciones de tráfico.
BAND	Australia/Nueva Zelanda: Para cambiar de banda.

Salida de sonido

Indicación de seguridad

ADVERTENCIA

- Reproducir sonido con un volumen alto puede dañar el oído. Existe peligro de sufrir lesiones. No ajustar el volumen alto.

Volumen y salida de sonido

- Girar el botón para ajustar el volumen.
- Pulsar el botón para apagar la salida de sonido. Si se pulsa de nuevo, se restablece el volumen anterior.

La reproducción de grabaciones de audio se detiene cuando el silencio está activo.

Fuentes de entretenimiento

Generalidades

Fuentes de entretenimiento posibles:

- Radio, ver página P.38.
- Disco duro para música, ver página P.44.
- USB de audio, ver página P.47.
- USB de vídeo, ver página P.53.
- Audio Bluetooth, ver página P.48.
- Screen Mirroring, ver página P.53.

- Apple CarPlay, ver página P.76.

Cambiar la fuente de entretenimiento

En la radio:

1 MODE Pulsar la tecla.

Se visualiza una lista con todas las fuentes de entretenimiento disponibles actualmente.

2 MODE Pulsar la tecla de nuevo para seleccionar una fuente de entretenimiento.

Mediante Toyota Supra Command:

1 "Media/Radio"

Se visualiza una lista con todas las fuentes de entretenimiento posibles.

2 Seleccionar la fuente de entretenimiento deseada.

A través de la tecla del controlador:

1 MEDIA Pulsar la tecla.

Se reproduce la última fuente de entretenimiento seleccionada.

2 MEDIA Pulsar la tecla de nuevo.

Se visualiza una lista con todas las fuentes de entretenimiento disponibles actualmente.

3 Seleccionar la fuente de entretenimiento deseada.

Adaptar la lista de selección de las fuentes de entretenimiento

Es posible escoger las fuentes de entretenimiento que se muestran en la lista de selección. No se puede eliminar la fuente de entretenimiento reproducida actualmente de la lista de selección.

1 "Media/Radio"

Se visualiza una lista con todas las fuentes de entretenimiento posibles.

2 "Personalizar menú"

3 Seleccionar el ajuste deseado.

Sonido

Equipamiento del vehículo

En este capítulo se describen todos los equipamientos de serie, específicos de cada país y opcionales disponibles en la serie de modelos. Por lo tanto, es posible que también se describan equipamientos que no están disponibles en su vehículo; p. ej., debido al equipamiento opcional seleccionado o la variante de país. Esto también se aplica para funciones y sistemas relacionados con la seguridad. Cuando se utilizan las funciones y sistemas correspondientes, hay que cumplir con las leyes y disposiciones pertinentes.

Generalidades

Los ajustes se memorizan en el perfil del conductor utilizado en ese momento.

Agudos, graves, balance, fader

1 "Media/Radio"

2 "Sonido"

3 Seleccionar el ajuste deseado:

- "Agudos": ajuste de agudos.
- "Graves": ajuste de graves.
- "Balance": distribución del volumen izquierda/derecha.
- "Fader": distribución del volumen parte delantera/trasera.

4 Para ajustar: girar el controlador.

5 Para memorizar: pulsar el controlador.

Reproducción multicanal, envolvente

Configuración conceptual

Con la función envolvente activada, se simula la reproducción multicanal al reproducir una pista de audio en estéreo.

Activar/desactivar

1 "Media/Radio"

2 "Sonido"

3 "Surround"

Ecualizador

En función del equipamiento, es posible que esta función no esté disponible.

Ajustes para gamas de frecuencia de sonido individuales

1 "Media/Radio"

2 "Sonido"

3 "Ecualizador"

Se muestran los ajustes actuales de bajos y agudos en las esquinas izquierda y derecha del panel del ecualizador, ver página P.36. Estos valores también se pueden ajustar en el ecualizador. Los ajustes de sonido de agudos y bajos repercuten en los ajustes de las gamas de frecuencia de audio del ecualizador.

Para seleccionar y ajustar los ajustes agudos y bajos o una gama de frecuencia de sonido:

1 Girar el controlador para seleccionar la gama de frecuencia de audio que se va a ajustar.

2 Pulsar el controlador.

3 Girar el controlador para ajustar la frecuencia de sonido.

4 Pulsar el controlador para memorizar el ajuste.

Compensación del volumen

Configuración conceptual

Para compensar los ruidos de conducción cada vez más elevados a mayor velocidad, es posible ajustar un incremento del volumen automático.

El ajuste de volumen para la información de tráfico, ver página P.42, se realiza durante una indicación.

Ajustar un incremento del volumen

1 "Media/Radio"

2 "Sonido"

3 "Ajustes de volumen"

4 Seleccionar el ajuste deseado.

- "Navegación": relación entre volumen de las instrucciones por voz y volumen de la fuente de entretenimiento.
- "Vol./veloc.": relación entre volumen de la fuente de entretenimiento.
- "Sens. aparc.": relación entre volumen de la señal acústica de los sensores de aparcamiento y el volumen de la fuente de entretenimiento.

El ajuste básico garantiza que la señal acústica se escuche en cualquier volumen.

- "Gong": relación entre el volumen de la señal acústica; p.ej., del recordatorio del cinturón, y el volumen de la fuente de entretenimiento.

El ajuste básico garantiza que la señal acústica se escuche en cualquier volumen.

- "Micrófono": sensibilidad del micrófono durante una llamada telefónica.

El ajuste se realiza durante la llamada telefónica y se memoriza para el teléfono móvil que se ha utilizado.

- "Altavoces": volumen del altavoz durante una llamada telefónica.

La reproducción de grabaciones de audio se detiene cuando el silencio está activo.

El ajuste se realiza durante la llamada telefónica y se memoriza para el teléfono móvil que se ha utilizado.

5 Para ajustar: girar el controlador.

6 Para memorizar: pulsar el controlador

Reponer los ajustes de sonido

Los ajustes de sonido se restauran a los ajustes de fábrica.

1 "Media/Radio"

2 "Sonido"

3 "Restablecer"

Radio

Equipamiento del vehículo

En este capítulo se describen todos los equipamientos de serie, específicos de cada país y opcionales disponibles en la serie de modelos. Por lo tanto, es posible que también se describan equipamientos que no están disponibles en su vehículo; p. ej., debido al equipamiento opcional seleccionado o la variante de país. Esto también se aplica para funciones y sistemas relacionados con la seguridad. Cuando se utilizan las funciones y sistemas correspondientes, hay que cumplir con las leyes y disposiciones pertinentes.

Generalidades

Los ajustes se memorizan en el perfil del conductor utilizado en ese momento.

Emisora AM/FM

Generalidades

Dependiendo del equipamiento y la variante de país, es posible que no puedan recibirse emisoras AM.

Sistema de datos de radio RDS

Configuración conceptual

RDS emite información adicional en la banda de frecuencia FM; p.ej., el nombre de la emisora.

Cuando una emisora ofrece diversas frecuencias, se realiza un cambio automático a la que proporciona la mejor calidad de recepción cuando sea necesario.

Se recomienda activar RDS.

Activar/desactivar

1 "Media/Radio"

2 "FM"

3 OPTION Pulsar la tecla.

4 "RDS"

Seleccionar una emisora

1 "Media/Radio"

2 "FM" o "AM"

La última emisora reproducida se reproduce y se muestra la lista de emisoras.

3 Elegir la emisora deseada.

Cambiar la emisora

En la radio:

◁ ▷ Pulsar la tecla de la izquierda o de la derecha.

Se reproduce la emisora anterior o la siguiente de la lista de emisoras.

Memorizar emisoras

Generalidades

Se muestra un símbolo al lado de la emisora destacada que indica si esta ya se ha memorizado.

Símbolo	Significado
☆+	La emisora no está memorizada.
☆✓	La emisora ya está memorizada.

Memorizar la emisora que se está reproduciendo

1 "Media/Radio"

2 "FM" o "AM"

3 Inclinar el controlador hacia la izquierda.

4 ☆+ "Memorizar emisora"

Se muestra la lista de memoria.

5 Seleccionar la posición de memoria deseada.

Memorizar una emisora que no se está reproduciendo

1 "Media/Radio"

2 "FM" o "AM"

3 Marcar la emisora deseada.

4 Mantener pulsado el controlador hasta que se muestre la lista de memoria.

5 Seleccionar la posición de memoria deseada.

Las emisoras también se pueden memorizar en las teclas programables, ver el manual de instrucciones del vehículo.

Selección manual de la emisora

Selección de emisora mediante la frecuencia.

1 "Media/Radio"

2 "FM" o "AM"

3 Inclinar el controlador hacia la izquierda.

4 ↻ "Búsqueda manual"

5 Para seleccionar la frecuencia: girar el controlador.

6 Para memorizar frecuencia: pulsar el controlador.

Cambiar el nombre de una emisora

Al memorizar una emisora con señal RDS, se adopta como nombre de la emisora la información de RDS transmitida al memorizar. El nombre de la emisora se puede cambiar.

1 "Media/Radio"

2 "FM"

3 Elegir la emisora deseada.

4 OPTION Pulsar la tecla.

5 "Renombrar a:"

Dado el caso, esperar hasta que se muestre el nombre de la emisora deseada.

6 Pulsar el controlador para memorizar este nombre.

Información adicional de la emisora

Configuración conceptual

Si una emisora de radio emite Radiotext o Radiotext Plus, puede mostrarse esta información; p.ej., el título o el intérprete de una pieza musical. La dis-

ponibilidad, el contenido y el orden dependen de la emisora de radio.

Visualizar información adicional de la emisora

1 "Media/Radio"

2 "FM"

3 Elegir la emisora deseada.

4 OPTION Pulsar la tecla.

5 "Información de la emisora"

Radio digital DAB/DMB

Configuración conceptual

Las emisoras digitales pueden emitir varios programas al mismo tiempo en una misma frecuencia. El paquete de emisoras de una frecuencia se denomina múltiplex. Algunas emisoras incluyen programas adicionales. Por ejemplo, las emisoras deportivas podrían emitir simultáneamente varios eventos deportivos.

En función de la oferta de la emisora, se puede mostrar información adicional e imágenes transmitidas por la emisora.

Seleccionar una emisora

1 "Media/Radio"

2 "DAB" o "DAB/DMB"

- DAB: la última emisora reproducida se reproduce y se muestra la lista de emisoras.
- DMB: se muestra el vídeo actual.

3 Seleccionar emisora.

DAB: se muestra información sobre la emisora y el programa que se están reproduciendo actualmente. La disponibilidad, el contenido y el orden dependen de la emisora de radio.

Cambiar la emisora

En la radio:

◁ ▷ Pulsar la tecla de la izquierda o de la derecha.

Se reproduce la emisora anterior o la siguiente de la lista de emisoras.

Memorizar emisoras

Generalidades

Se muestra un símbolo al lado de la emisora destacada que indica si esta ya se ha memorizado.

Símbolo	Significado
☆+	La emisora no está memorizada.
☆✓	La emisora ya está memorizada.

Memorizar la emisora que se está reproduciendo

1 "Media/Radio"

2 "DAB" o "DAB/DMB"

3 Inclinar el controlador hacia la izquierda.

4 ☆+ "Memorizar emisora"

Se muestra la lista de memoria.

5 Seleccionar la posición de memoria deseada.

Memorizar una emisora que no se está reproduciendo

1 "Media/Radio"
2 "DAB" o "DAB/DMB"
3 Marcar la emisora deseada.
4 Mantener pulsado el controlador hasta que se muestre la lista de memoria.
5 Seleccionar la posición de memoria deseada.

Las emisoras también se pueden memorizar en las teclas programables, ver el manual de instrucciones del vehículo.

Información adicional

Configuración conceptual

Si una emisora de radio emite Radiotext o Radiotext Plus, puede mostrarse esta información. Esta información es, p.ej., el título o el intérprete de una pieza musical, o bien el número de teléfono o la dirección de correo electrónico de la emisora de radio. La disponibilidad, el contenido y el orden dependen de la emisora de radio.

Visualizar información adicional

1 "Media/Radio"
2 "DAB" o "DAB/DMB"
3 Elegir la emisora deseada.
4 OPTION Pulsar la tecla.
5 "Información de la emisora"

Seguimiento automático de emisoras

Generalidades

En caso de que la recepción no sea buena, se buscará la misma emisora en un múltiplex distinto. Si la emisora se puede recibir mejor en otro múltiplex, se realizará un cambio automático.

Si está activado el seguimiento automático de emisora, la emisora también se busca en la banda de frecuencia analógica. Si no está disponible en ningún otro múltiplex, se cambia a la frecuencia analógica de la emisora. Este cambio solo es posible si la calidad de la señal de la emisora correspondiente es adecuada y el código de identificación de la emisora coincide.

Activar el seguimiento automático de emisora

1 "Media/Radio"
2 "DAB" o "DAB/DMB"
3 OPTION Pulsar la tecla.
4 "Seguimiento emisora DAB"

Guía de programación electrónica

Configuración conceptual

Algunas emisoras ofrecen una guía de programación electrónica para su programa.

Mostrar guía de programación

1 "Media/Radio"

2 "DAB" o "DAB/DMB"

3 Inclinar el controlador hacia la izquierda.

4 "Programa DAB"

Se visualizan todas las guías de programación disponibles.

Para cada programa, se muestra el programa actual y el siguiente.

Para visualizar los detalles sobre un programa, seleccionar la entrada deseada.

Aumentar una imagen

Si una emisora de radio emite imágenes, estas se muestran. La imagen puede mostrarse ampliada.

1 "Media/Radio"

2 "DAB" o "DAB/DMB"

3 Inclinar el controlador hacia la izquierda.

4 "Ampliar imagen"

Emisoras memorizadas

Generalidades

Se pueden memorizar 40 emisoras.

Seleccionar una emisora

1 "Media/Radio"

2 "Emisoras memorizadas"

3 Elegir la emisora deseada.

Borrar una emisora

1 "Media/Radio"

2 "Emisoras memorizadas"

3 Destacar la emisora que se va a borrar.

4 OPTION Pulsar la tecla.

5 "Borrar entrada"

Informaciones de tráfico

Activar/desactivar

En la radio:

Pulsar la tecla.

Interrumpir

Pulsar una de las siguientes teclas de la radio durante el boletín de tráfico:

-
-
- "Cancelar información tráfico"

Ajustar el volumen

Girar el botón durante el boletín de tráfico hasta conseguir el volumen deseado.

Para ajustar el volumen, observar lo siguiente:

- El volumen ajustado no se memoriza.
- Al inicio de cada viaje, el volumen de los boletines de tráfico se adapta al

volumen de reproducción de la fuente de entretenimiento.

- El volumen solo se puede reducir hasta un punto en que los boletines de tráfico aún se escuchen con claridad.

Audio

Equipamiento del vehículo

En este capítulo se describen todos los equipamientos de serie, específicos de cada país y opcionales disponibles en la serie de modelos. Por lo tanto, es posible que también se describan equipamientos que no están disponibles en su vehículo; p. ej., debido al equipamiento opcional seleccionado o la variante de país. Esto también se aplica para funciones y sistemas relacionados con la seguridad. Cuando se utilizan las funciones y sistemas correspondientes, hay que cumplir con las leyes y disposiciones pertinentes.

Generalidades

Se pueden reproducir pistas, audiolibros y podcasts. La salida de sonido se efectúa a través de los altavoces del vehículo.

Los ajustes se memorizan para el perfil del conductor utilizado en ese momento.

Dependiendo del equipamiento, se pueden utilizar las siguientes fuentes de audio:

Símbolo	Significado
	Disco duro para música.
	Dispositivo USB.
	Interfaz de música para smartphones.
	Audio Bluetooth.

Disco duro para música

Generalidades

Es posible memorizar las pistas de los dispositivos USB en el disco duro para música del vehículo y reproducirlas desde ahí.

- Dispositivo USB con archivos de audio comprimidos: todos los archivos de audio del dispositivo USB que se puedan reproducir se memorizan en un directorio que recibe el nombre del dispositivo USB. Los directorios y las pistas pueden renombrarse o borrarse posteriormente. Administrar el disco duro para música, ver página P.45.

Las pistas con protección contra copias, gestión de derechos digitales DRM, se memorizan pero no pueden reproducirse.

Guardar habitualmente una copia del disco duro para música, ver página P.47, para evitar perder la música memorizada en caso de error del disco duro.

Memorizar desde el dispositivo USB

1 Conectar un dispositivo USB a la interfaz USB, ver página P.48.

2 "Media/Radio"

3 "USB"

O bien: Seleccionar el nombre del dispositivo USB.

4 Inclinar el controlador hacia la izquierda.

5 "Importar música"

Los datos de audio se memorizan en el disco duro de música.

Tener en cuenta a la hora de memorizar:

- No retirar el dispositivo USB durante el almacenamiento en memoria para que no se interrumpa el proceso de memorización.
- Aún se pueden escuchar las pistas del dispositivo USB.
- Es posible cambiar a otras fuentes de audio.

Cancelar la memorización desde el dispositivo USB

1 "Media/Radio"

2 "USB"

O bien: Seleccionar el nombre del dispositivo USB.

3 Inclinar el controlador hacia la izquierda.

4 "Cancelar guardado"

Se interrumpe el proceso de memorización.

Continuar la memorización desde el dispositivo USB

1 "Media/Radio"

2 "USB"

O bien: Seleccionar el nombre del dispositivo USB.

3 Inclinar el controlador hacia la izquierda.

4 "Importar música"

Seleccionar el disco duro para música

1 "Media/Radio"

2 "Colección de música"

Descripción detallada de la reproducción, ver página P.49.

Administrar el disco duro para música

Cambiar el nombre a la carpeta o a las pistas

Si se cambia el nombre de una carpeta con el nombre de un álbum, la denominación del álbum en la información de las pistas se mantiene inalterada.

Si se cambia el nombre de una pista, cambia el nombre de archivo, pero no el nombre de la pista memorizado en la información de la misma.

1 "Media/Radio"

2 "Colección de música"

3 Inclinar el controlador hacia la izquierda.

4 "Búsqueda de media"

5 "Examinar directorio"

Se muestran las carpetas y pistas del último nivel de directorios.

6 Marcar la carpeta o pista deseada, buscar en subdirectorios si es necesario.

7 OPTION Pulsar la tecla.

8 "Renombrar directorio" o "Renombrar título"

Se muestra el nombre actual.

9 Cambiar el nombre como se desee.

10 Seleccionar el símbolo OK.

Eliminar las carpetas o las pistas

No se pueden borrar una carpeta si se está reproduciendo una pista de la carpeta.

No se puede borrar una pista mientras se está reproduciendo.

1 "Media/Radio"

2 "Colección de música"

3 Inclinar el controlador hacia la izquierda.

4 "Búsqueda de media"

5 "Examinar directorio"

Se muestran las carpetas y pistas del último nivel de directorios.

6 Marcar la carpeta o pista deseada, buscar en subdirectorios si es necesario.

7 OPTION Pulsar la tecla.

8 "Borrar directorio" o "Borrar título"

Mostrar la información del álbum

En el vehículo está memorizada una base de datos con información del álbum. Dependiendo de la información del álbum seleccionado registrada en la base de datos, se mostrarán el nombre del álbum, los títulos de las pistas y la portada del álbum.

Actualizar información del álbum

Para actualizar esta base de datos,

ponerse en contacto con un concesionario con servicio posventa de Toyota, un taller autorizado de Toyota o un taller de confianza.

Tecnología Gracenote

gracenote Gracenote suministra tecnología de reconocimiento de música y los datos afines. Gracenote es el estándar de la industria en la tecnología de reconocimiento de música y en la distribución de los contenidos relacionados. Para obtener más información, ver www.gracenote.com. Datos de CD y de música de Gracenote, Inc., copyright © 2000 hasta hoy Gracenote. Gracenote Software, copyright © 2000 hasta hoy Gracenote. Este producto y servicio podrían contar con una o más de las siguientes patentes estadounidenses: n.º 5,987,525; n.º 6,061,680; n.º 6,154,773; n.º 6,161,132; n.º 6,230,192; n.º 6,230,207; n.º 6,240,459; n.º 6,330,593 y otras patentes emitidas o en trámite. Algunos servicios se ofrecen bajo licencia de Open Globe, Inc., para la patente estadounidense: n.º 6,304,523.

- La actualización se efectúa individualmente para cada álbum.
- Toda la información del álbum se puede actualizar si el álbum se ha importado desde otro vehículo.

1 "Media/Radio"

2 "Colección de música"

3 Inclinar el controlador hacia la izquierda.

4 "Búsqueda de media"

5 "Examinar directorio"

Se muestran las carpetas y pistas del último nivel de directorios.

6 Marcar la carpeta deseada, buscar en los subdirectorios si es necesario.

7 OPTION Pulsar la tecla.

8 "Información del álbum"

Se muestra la información memorizada en el álbum. Si no se reconoce con claridad un álbum, se muestran todas las entradas que coincidan.

9 En caso necesario, seleccionar la entrada adecuada:

- Si se muestra información que no corresponde al álbum reproducido, se puede ocultar la información. En este caso, es posible que realizar una actualización de la base de datos proporcione la solución.

"Restablecer información del álbum"

La información del álbum ya no se muestra.

Mostrar el espacio libre en la memoria

1 "Media/Radio"

2 "Colección de música"

3 OPTION Pulsar la tecla.

4 "Administrar colección de música"

5 "Memoria disponible"

Eliminar las pistas seleccionadas

1 "Media/Radio"

2 "Colección de música"

3 OPTION Pulsar la tecla.

4 "Administrar colección de música"

5 "Borrar los títulos seleccionados"

Se visualiza la búsqueda de música. Proceder conforme a la descripción de los criterios de búsqueda, ver página P.49.

Según los criterios de búsqueda, se crea una lista de las pistas que se van a eliminar.

6 Seleccionar una pista.

Eliminar todas las pistas

1 "Media/Radio"

2 "Colección de música"

3 OPTION Pulsar la tecla.

4 "Administrar colección de música"

5 "Borrar todos los títulos"

6 "OK"

Realizar copia de seguridad del disco duro para música

Guardar regularmente una copia de seguridad del disco duro de música en un dispositivo USB para evitar perder la música memorizada en caso de error del disco duro.

Al realizar la copia de seguridad, comprobar que hay suficiente espacio libre en el dispositivo USB.

En función del tamaño del archivo y del número de pistas, es posible que la copia de seguridad del disco duro tarde más tiempo. Por ello, lo más adecuado es hacer la copia de seguridad durante un viaje largo. Si no se puede finalizar la copia de seguridad, no extraer el dispositivo USB. La copia de seguridad continuará en el siguiente trayecto.

1 Conectar un dispositivo USB a la interfaz USB, ver página P.48.

2 "Media/Radio"

3 "Colección de música"

4 OPTION Pulsar la tecla.

5 "Administrar colección de música"

6 "Guardar colección de música en USB"

Restaurar el disco duro para música

Al restaurar el disco duro para música desde un dispositivo USB, se sobrescribe el disco duro para música existente en el vehículo. Lo más adecuado es hacer la copia de seguridad durante un viaje largo. Si se interrumpe el proceso de memorización, no extraer el dispositivo USB. La memorización continuará en el siguiente trayecto.

1 Conectar un dispositivo USB a la interfaz USB, ver página P.48.

2 "Media/Radio"

3 "Colección de música"

4 OPTION Pulsar la tecla.

5 "Administrar colección de música"

6 "Restablecer colección de música desde USB"

Dispositivo USB

Formatos que pueden reproducirse

MP3, MP4, M4A, M4B, AAC, WMA.

Apple iPod/iPhone

El iPod/iPhone de Apple es compatible

con la búsqueda y reproducción de música.

Reproductores de audio y medios de almacenamiento con conexión USB

Se transfiere al vehículo la información de todas las pistas, por ejemplo, el artista, género o pista, así como las listas de reproducción. Esto podría llevar algún tiempo en función del dispositivo USB, del tamaño del archivo y del número de pistas.

Durante la transmisión, pueden abrirse las pistas a través del directorio de archivos.

En el vehículo se puede memorizar la información de aproximadamente 40.000 canciones; sin embargo, solo se pueden memorizar como máximo 16.000 pistas por dispositivo USB.

No se pueden reproducir pistas musicales con protección contra copia (DRM) integrada.

Seleccionar el dispositivo USB

Para obtener más información sobre la interfaz USB, ver el manual de instrucciones del vehículo.

1 Conectar el dispositivo USB a la interfaz USB.

Se recomienda usar el cable adaptador suministrado con el dispositivo USB.

2 "Media/Radio"

3 "USB"

O bien: Seleccionar el nombre del dispositivo USB.

Descripción detallada de la reproducción, ver página P.49.

Audio Bluetooth

Generalidades

- Reproducción de archivos de música a través de Bluetooth desde equipos externos; p.ej., dispositivos de audio o teléfonos móviles.
- El volumen de la salida de sonido depende del dispositivo. En caso necesario, ajustar el volumen en el dispositivo.
- Se pueden conectar al vehículo hasta cuatro dispositivos externos.

Requisitos para el funcionamiento

- El dispositivo Bluetooth está conectado con el vehículo. Para más información sobre conexiones Bluetooth, ver el manual de instrucciones del vehículo.
- La reproducción de audio por Bluetooth ha sido activada.

Seleccionar un dispositivo Bluetooth

1 "Media/Radio"

2 Seleccionar el dispositivo Bluetooth deseado de la lista.

Descripción detallada de la reproducción, ver página P.49.

Si el dispositivo Bluetooth no aparece en la lista de dispositivos, es posible que no se haya activado la reproducción de audio por Bluetooth. Para activar la reproducción de audio por Bluetooth, proceder del siguiente modo:

1 "Media/Radio"

2 "Administrar dispositivos móviles"

3 Seleccionar el dispositivo Bluetooth deseado.

4 "Audio Bluetooth"

Reproducción

Generalidades

Tras haber seleccionado una fuente de audio, se visualizará la información sobre la reproducción en el display de control.

En el display de control se muestra la información disponible sobre la pista actual y la lista de reproducción. El contenido y alcance de la lista de reproducción dependen de la fuente de audio seleccionada y de los criterios de búsqueda empleados.

- En los dispositivos USB y Bluetooth, así como en el disco duro para música, se muestra la lista de reproducción seleccionada. En este caso, puede tratarse del resultado de una búsqueda o de una lista de reproducción memorizada anteriormente.

Al inclinar el controlador hacia la izquierda se visualizan las siguientes funciones. El alcance de estas funciones disponibles depende de la fuente de audio seleccionada.

En dispositivos Bluetooth, el alcance de las funciones controlables a través de Toyota Supra Command podría estar limitado, dependiendo de la versión de Bluetooth soportada. En caso necesario, se pueden ejecutar las funciones que faltan directamente en el dispositivo.

Selección de una pista

Seleccionar la pista deseada de la lista de reproducción.

Se reproducirán todas las pistas de la lista de reproducción, empezando por la pista seleccionada.

Cambiar de pista

En la radio:

Pulsar la tecla de la izquierda o de la derecha.

Se reproduce la pista anterior o la siguiente de la lista de reproducción.

Avance rápido/retroceso

En la radio:

Mantener pulsada la tecla de la izquierda o de la derecha.

Criterios de búsqueda

Generalidades

Los criterios de búsqueda posibles dependen de la fuente de audio seleccionada.

Buscar según información de la pista

Los siguientes criterios de búsqueda hacen referencia a los datos memorizados en la información de la pista.

1 Inclinar el controlador hacia la izquierda.

2 "Búsqueda de media"

3 Seleccionar el ajuste deseado:

- "Búsqueda"

Se muestran todas las pistas que contengan información de pista con el término de búsqueda introducido. Cuantos más caracteres se introduzcan, más se filtrarán los resultados.

Mover el controlador hacia la derecha para mostrar la lista de resultados.

- "Géneros"

Se visualiza una lista de todos los géneros disponibles.

Tras seleccionar un género, se muestran todos los intérpretes correspondientes.

- "Artistas"

Se visualiza una lista de todos los intérpretes disponibles.

Tras seleccionar un intérprete, se muestran todos los álbumes y pistas correspondientes.

- "Álbumes"

Se visualiza una lista de todos los álbumes disponibles.

Tras seleccionar un álbum, se muestran todas las pistas pertenecientes al mismo.

- "Títulos"

Se visualiza una lista de todas las pistas disponibles.

4 En caso dado, seleccionar un álbum.

5 Seleccionar la pista con la que empezará la reproducción.

Puede seleccionarse directamente la búsqueda por intérpretes y por pistas.

1 Inclinar el controlador hacia la izquierda.

2 "Artistas" o "Títulos"

Las pistas que no tienen el criterio de búsqueda seleccionado se recopilan como "Desconocido". Las pistas sin información de pista solo se pueden localizar a través de la estructura de directorios.

Buscar por listas de reproducción

1 Inclinar el controlador hacia la izquierda.

2 "Búsqueda de media"

3 "Listas reproducción"

Se visualiza una lista de todas las listas de reproducción disponibles.

4 Seleccionar la lista de reproducción.

5 Seleccionar la pista con la que empezará la reproducción.

La información sobre la reproducción se visualiza en el display de control. La lista de reproducción corresponde a la lista de pistas obtenida de la búsqueda.

Buscar por los audiolibros y podcasts

Dependiendo del dispositivo USB y el equipamiento, se pueden buscar audiolibros y podcasts por separado.

1 Inclinar el controlador hacia la izquierda.

2 "Búsqueda de media"

3 Seleccionar el ajuste deseado:

- "Podcasts"

Se visualiza una lista de todos los podcasts disponibles.

- "Audiolibros"

Se visualiza una lista de todos los audiolibros disponibles.

4 Seleccionar la pista con la que empezará la reproducción.

La información sobre la reproducción se

visualiza en el display de control. La lista de reproducción corresponde a la lista de pistas obtenida de la búsqueda.

Buscar por el directorio de carpetas

En el disco duro de música y los dispositivos USB se puede buscar mediante una estructura de directorios.

Las denominaciones de las carpetas y pistas corresponden a los nombres de carpeta y archivo. Los nombres de la carpeta y del archivo podrían variar respecto a los incluidos en la información de la pista.

1 Inclinar el controlador hacia la izquierda.

2 "Búsqueda de media"

3 "Examinar directorio"

4 Dado el caso, cambiar al submenú.

Seleccionar la pista con la que empezará la reproducción.

La información sobre la reproducción se visualiza en el display de control. La lista de reproducción corresponde a la lista de pistas obtenida de la búsqueda.

Desplazarse por los álbumes

1 Inclinar el controlador hacia la izquierda.

2 "Hojear álbumes"

Los álbumes disponibles se representan de forma gráfica.

3 Girar el controlador para desplazarse por los álbumes.

4 Seleccionar el álbum deseado.

Se visualizan todas las pistas del álbum seleccionado.

5 Seleccionar la pista con la que empezará la reproducción.

6 Inclinar el controlador hacia la izquierda. Se visualiza el display de control con la información sobre la reproducción. La lista de reproducción corresponde a la lista de pistas del álbum.

Buscar pistas similares

1 Inclinar el controlador hacia la izquierda.

2 "Títulos similares (local)"

Se visualiza una lista con pistas similares.

3 Seleccionar la pista con la que empezará la reproducción.

La información sobre la reproducción se visualiza en el display de control. La lista de reproducción corresponde a la lista de pistas obtenida de la búsqueda.

Reproducción aleatoria

Configuración conceptual

La lista de reproducción actual o todas las pistas de la fuente de audio seleccionada se reproducen siguiendo un orden aleatorio.

Seleccionar reproducción aleatoria

1 Inclinar el controlador hacia la izquierda.

2 "Reproducción aleatoria"

Lista de favoritos

Configuración conceptual

La pista actual se puede asignar a una lista de reproducción especial, la lista de favoritos. Si la pista actual ya pertenece a la lista de favoritos, se puede eliminar. La lista de favoritos se muestra en primer lugar con la búsqueda por listas de reproducción, ver página P.50.

Crear una lista de favoritos

1 Inclinar el controlador hacia la izquierda.

2 ☆ "Añadir a favoritos" o ♫ "Borrar de favoritos"

Vídeo

Equipamiento del vehículo

En este capítulo se describen todos los equipamientos de serie, específicos de cada país y opcionales disponibles en la serie de modelos. Por lo tanto, es posible que también se describan equipamientos que no están disponibles en su vehículo; p. ej., debido al equipamiento opcional seleccionado o la variante de país. Esto también se aplica para funciones y sistemas relacionados con la seguridad. Cuando se utilizan las funciones y sistemas correspondientes, hay que cumplir con las leyes y disposiciones pertinentes.

Generalidades

Se pueden reproducir archivos de vídeo. La salida de sonido se efectúa a través de los altavoces del vehículo.

Los ajustes se memorizan para el perfil del conductor utilizado en ese momento.

La pantalla de vídeo del display de control se desactivará cuando el vehículo supere la velocidad correspondiente (difiere en cada país).

Dependiendo del equipamiento, las siguientes fuentes de vídeo son posibles.

Símbolo	Significado
	Dispositivo USB.
	Screen Mirroring.

Dispositivos USB

Generalidades

Dependiendo del dispositivo USB, es posible que no se pueda reproducir vídeo a través de la conexión USB.

Formatos que pueden reproducirse

MP4, M4V, AVI, WMV, XVID, H.264.

Seleccionar el dispositivo USB

Conectar el dispositivo USB a la interfaz USB con un cable adaptador adecuado.

Para obtener más información sobre la interfaz USB, ver el manual de instrucciones del vehículo.

1 "Media/Radio"

2 "USB"

O bien: Seleccionar el nombre del dispositivo USB conectado.

Buscar por películas de vídeo

1 Inclinar el controlador hacia la izquierda.

2 "Búsqueda de media"

3 "Vídeos"

Se visualiza una lista con todas las películas de vídeo disponibles.

4 Seleccionar la pista con la que empezará la reproducción.

La información sobre la reproducción se visualiza en el display de control. La lista de reproducción corresponde a la lista de películas obtenida de la búsqueda.

Screen Mirroring

A través de una conexión WiFi, se visualiza la pantalla de un smartphone en el display de control. El sonido se reproduce a través de los altavoces del vehículo.

El smartphone debe ser compatible con esta función.

El manejo se realiza mediante el smartphone.

Para conectar el smartphone con el vehículo, ver el manual de instrucciones del vehículo.

COMUNICACIÓN 3

3-1. COMUNICACIÓN

Teléfono 56

Servicios y aplicaciones 72

Teléfono

Equipamiento del vehículo

En este capítulo se describen todos los equipamientos de serie, específicos de cada país y opcionales disponibles en la serie de modelos. Por lo tanto, es posible que también se describan equipamientos que no están disponibles en su vehículo; p. ej., debido al equipamiento opcional seleccionado o la variante de país. Esto también se aplica para funciones y sistemas relacionados con la seguridad. Cuando se utilizan las funciones y sistemas correspondientes, hay que cumplir con las leyes y disposiciones pertinentes.

Funciones del teléfono

Generalidades

Los teléfonos móviles pueden estar conectados mediante Bluetooth con el vehículo, ver el manual de instrucciones del vehículo.

Es posible que, a temperaturas elevadas, la función de carga del teléfono móvil esté limitada y las funciones podrían no ejecutarse.

Un teléfono móvil que está conectado al vehículo no se debe manejar a través de su propio teclado para evitar que se produzcan fallos de funcionamiento.

Seguir el manual de instrucciones del teléfono móvil al usar el teléfono móvil a través del vehículo.

Indicación de seguridad

ADVERTENCIA

- El manejo de los sistemas de información integrados y de los dispositivos de comunicación puede distraer de las condiciones del tráfico durante el viaje. Puede perderse el control del vehículo. Existe peligro de accidentes. Manejar estos sistemas o dispositivos únicamente si la situación del tráfico lo permite. Detenerse si es necesario y manejar los sistemas o dispositivos con el vehículo parado.

Llamada entrante

Si el número de la persona que llama está memorizado en el listín telefónico y es transmitido por la red, se muestra el nombre del contacto. En caso contrario, se muestra solo el número de teléfono.

Aceptar una llamada

Las llamadas entrantes pueden responderse de diversas maneras.

- Mediante Toyota Supra Command: "Aceptar"
- Pulsar la tecla del volante.
- A través de la lista de selección en el cuadro de instrumentos: Seleccionar con la ruleta dentada del volante: "Aceptar"

Rechazar una llamada

- Mediante Toyota Supra Command: "Rechazar"
- A través de la lista de selección en el cuadro de instrumentos: Seleccionar con la ruleta dentada del volante:

"Rechazar"

Finalizar una llamada

- Mediante Toyota Supra Command: "Finalizar llamada"
- Pulsar la tecla del volante.

Últimas llamadas

Se transfieren al vehículo las últimas llamadas salientes, perdidas y entrantes. En función del equipamiento, tiene lugar la transmisión del teléfono principal y adicional.

Visualizaciones

1 "Comunicación"
2 "Últimas llamadas"
3 Se visualizan las últimas 20 llamadas.

Filtrar la lista de llamadas

1 "Llamadas:"
2 Seleccionar el ajuste deseado.

Marcar un número de la lista

Seleccionar de la lista. La llamada se realiza con el teléfono móvil del que procede la entrada.

Mediante opciones: iniciar la llamada con el segundo teléfono móvil.

Para cancelar: "Finalizar llamada"

Memorizar como contacto o añadir a contactos

1 Destacar el número de teléfono.
2 OPTION Pulsar la tecla.
3 "Guardar como nuevo contacto" o "Añadir al contacto"

Llamadas activas

Ajustar el volumen

Durante una llamada, girar el botón de volumen de la radio hasta alcanzar el volumen deseado. Se memoriza la configuración del perfil del conductor que se esté utilizando en ese momento.

Compensación automática del volumen

1 "Mi vehículo"
2 "Ajustes del sistema"
3 "Sonido"
4 "Ajustes de volumen"
5 "Micrófono" o "Altavoces"
6 Para ajustar: girar el controlador.
7 Para memorizar: pulsar el controlador.

Marcar un número

1 "Comunicación"
2 "Marcar número"
3 Introducir las cifras.
4 Seleccionar el símbolo .

La conexión se establece a través del teléfono móvil que tiene asignada la función Teléfono.

Para establecer la conexión a través del teléfono adicional:

1 OPTION Pulsar la tecla.

2 "Llamar a través de"

Retener, retomar

Se puede retener una llamada activa y retomarla posteriormente.

- "Poner en espera/continuar"

La llamada se retiene.

- "Poner en espera/continuar"

La llamada se retoma.

Silenciar el micrófono

En llamadas activas, se puede silenciar el micrófono.

"Micrófono"

El micrófono silenciado se activa automáticamente:

- Al iniciar una nueva llamada.
- Si al cambiar entre llamadas el interlocutor es otro.

Marcación posterior DTMF

Obtener el acceso a servicios de red o controlar dispositivos a través de la marcación posterior DTMF; p.ej., para la consulta a distancia de un contestador automático. Para ello, se necesita el código DTMF.

1 "Introducción de dígitos"

2 Introducir código DTMF.

Llamadas con varios participantes

Generalidades

Es posible cambiar entre llamadas o interconectar dos llamadas en una conferencia. Las funciones deben ser compatibles con el teléfono móvil y el proveedor de servicios.

Aceptar una llamada durante otra llamada

En caso de producirse una segunda llamada durante una llamada en curso, se emitirá un sonido de llamada en espera, si procede.

"Aceptar"

La llamada se acepta y se retiene la llamada existente.

Establecer una segunda llamada

Se puede establecer otra llamada durante una llamada.

1 "Contactos"

2 Seleccionar un número de teléfono nuevo.

Se inicia la llamada y se retiene la primera llamada.

Cambiar entre dos llamadas, conmutar

Se puede cambiar entre dos llamadas.

1 Mantener dos llamadas.

2 "Continuar"

El teléfono cambia a la llamada en curso.

Establecer conferencia

Dos llamadas pueden interconectarse a una conferencia telefónica. Las llamadas deben establecerse a través del mismo teléfono móvil.

1 Mantener dos llamadas.

2 "Establecer conferencia"

Sistema de manos libres

Generalidades

Las llamadas que se realizan a través del dispositivo de manos libres se pueden continuar a través del teléfono móvil, y viceversa.

Del teléfono móvil al sistema de manos libres

Las llamadas iniciadas fuera del alcance del dispositivo Bluetooth del vehículo pueden continuarse a través del sistema de manos libres, siempre que esté activada la disponibilidad de uso o el encendido. Para que funcione, el mando a distancia debe encontrarse dentro del vehículo.

En función del teléfono móvil, se conmuta automáticamente al modo de manos libres.

Si no se conmuta automáticamente, seguir las indicaciones que aparecen en la pantalla del teléfono móvil. Ver también el manual de instrucciones del teléfono móvil.

Del sistema de manos libres al teléfono móvil

Si el teléfono móvil lo permite, las llamadas que se realizan a través del dispositivo de manos libres también se pueden continuar a través del teléfono móvil.

Seguir las indicaciones de la pantalla del teléfono móvil. Ver también el manual de instrucciones del teléfono móvil.

Contactos

Generalidades

Se pueden crear y editar contactos. Además, se transfieren y visualizan los contactos del teléfono móvil. Se pueden mostrar las imágenes de contacto si el teléfono móvil es compatible con esta función.

Mostrar todos los contactos

1 "Comunicación"

2 "Contactos"

Los contactos se enumeran en orden alfabético.

Dependiendo del número de contactos, se ofrece la función de búsqueda de contactos y la búsqueda rápida.

Búsqueda de contactos

La función de búsqueda de contactos está disponible si hay más de 30 contactos.

1 "Búsqueda"

2 Introducir letras.

Se muestran los resultados en el lado derecho.

3 Inclinar el controlador hacia la derecha.

4 Seleccionar el contacto para mostrarlo.

Búsqueda rápida en listas

La función de búsqueda rápida está disponible si hay más de 30 contactos. En la esquina izquierda del display de control se muestran las letras que tienen una entrada asignada en orden alfabético.

1 Girar rápidamente el controlador hacia la izquierda o la derecha.

En el lateral izquierdo se muestran todas las letras que tienen asignado un contacto.

2 Seleccionar la letra inicial del contacto deseado.

Se muestra la primera entrada de la letra seleccionada.

Memorizar el contacto del domicilio

El contacto del domicilio se puede memorizar. Este figura en el primer lugar de la lista de contactos.

1 "Contacto particular (vacío)"

2 Rellenar los campos obligatorios.

3 "Guardar contacto en el vehículo"

Memorizar un contacto en el vehículo

1 OPTION Pulsar la tecla.

2 "Guardar contacto en el vehículo"

Se memoriza una copia del contacto del teléfono móvil en el vehículo.

Funciones adicionales

Dependiendo del equipamiento, las siguientes funciones están disponibles para el contacto seleccionado:

- Iniciar el guiado al destino.
- Abrir un contacto.
- Nuevo correo electrónico.

Eliminar un contacto

Es posible eliminar un contacto memorizado en el vehículo. No es posible eliminar los contactos transferidos desde el teléfono móvil.

1 Destacar el contacto deseado.

2 OPTION Pulsar la tecla.

3 "Borrar contacto"

Eliminar todos los contactos del vehículo

Se eliminan todos los contactos memorizados en el vehículo. No se eliminan los contactos transferidos desde el teléfono móvil.

1 OPTION Pulsar la tecla.

2 "Borrar todos los contactos del veh."

3 "OK"

Nuevo contacto

Dado el caso, "Borrar campos de entrada"

1 OPTION Pulsar la tecla.

2 "Nuevo contacto"

3 Rellenar los campos obligatorios.

4 "Guardar contacto en el vehículo"

Seleccionar fuentes

Es posible elegir si los contactos se transfieren desde un teléfono móvil y, si fuera así, desde qué teléfono móvil.

1 OPTION Pulsar la tecla.

2 "Selecc. fuentes para contactos"

3 Seleccionar el teléfono móvil deseado.

Clasificar contactos

Los nombres de los contactos se pueden mostrar en distinto orden. Según cómo estén memorizados los contactos en el teléfono móvil, la clasificación de los contactos podría diferir de la clasificación seleccionada.

1 OPTION Pulsar la tecla.

2 "Ordenar contactos"

3 "Apellidos" o "Nombre"

Comprobar una dirección como destino

En caso de equipamiento con sistema de navegación, se puede tomar un contacto como destino.

1 Seleccionar el contacto deseado.

2 Seleccionar una dirección.

3 "Comprobar dirección" o "Buscar dirección online"

4 En caso necesario, corregir las entradas.

5 "Iniciar guiado al destino"

La dirección puede admitirse en el guiado al destino.

Editar contacto

Si se modifica un contacto que fue transferido desde el teléfono móvil, se guarda una copia de la entrada en el vehículo durante la memorización.

Las entradas de contactos con nombres idénticos se agrupan en un contacto.

1 Seleccionar el contacto deseado.

2 "Editar contacto"

3 Modificar la entrada deseada o añadir entradas.

4 "Guardar contacto en el vehículo"

Mostrar fotografías de contactos

Al conectar el teléfono móvil con el vehículo, se memorizan en el vehículo las fotografías asociadas con los contactos.

1 "Mi vehículo"

2 "Ajustes del sistema"

3 "Dispositivos móviles"

4 "Ajustes"

5 "Fotos de contacto"

6 Pulsar el controlador.

Control por voz

Es posible controlar por medio de comandos de voz un smartphone conectado.

Para ello, activar el control por voz en el smartphone.

Tecla del volante	Función
	Pulsar la tecla durante 3 segundos como mínimo. El control por voz se activa en el smartphone.

El símbolo del display de control muestra que el control por voz está activo.

Funciones adicionales

Generalidades

Dependiendo del teléfono móvil, se pueden transferir al vehículo los siguientes contenidos del teléfono móvil:

- Contactos, ver página P.59.
- Mensajes SMS, ver página P.62.
- Correos electrónicos, ver página P.63.
- Entradas de calendario, citas, ver página P.65.
- Tareas, ver página P.66.
- Anotaciones, ver página P.66.

La transferencia de los datos puede durar unos minutos.

Dado el caso, el proveedor de telefonía móvil o de servicios deberá habilitar las funciones.

Mensajes SMS

Mostrar todos los mensajes SMS

1 "Comunicación"

2 "Mensajes cortos"

Información sobre mensajes, ver página P.74.

Estado

Un símbolo identifica el estado del mensaje SMS.

Símbolo	Significado
	Mensaje SMS leído.
	Mensaje SMS no leído.

Filtrar lista de mensajes

1 OPTION Pulsar la tecla.

2 "Filtrar mensajes"

3 Seleccionar el ajuste deseado.

Seleccionar fuentes

Es posible elegir si los mensajes SMS se transfieren desde un teléfono móvil y, si fuera así, desde qué teléfono móvil.

1 OPTION Pulsar la tecla.

2 "Seleccionar fuentes para mensajes"

3 Seleccionar el teléfono móvil deseado.

Eliminar conversación

Eliminar por completo la conversación con un contacto.

1 Destacar el mensaje SMS deseado.

2 OPTION Pulsar la tecla.

3 "Borrar historial de SMS"

4 "Sí"

Mostrar un mensaje SMS

Seleccionar el mensaje SMS deseado o la conversación. Se muestra la conversación con ese contacto.

Responder o reenviar un mensaje SMS

1 Seleccionar el mensaje SMS deseado.

2 "Responder"

Se introduce automáticamente el receptor del SMS.

"Reenviar"

"Para:" Introducir el número o contacto. Dado el caso, girar el controlador hacia la derecha para seleccionar un contacto de la lista de resultados.

3 "De:"

Dado el caso, seleccionar el teléfono móvil desde el que se envía el mensaje SMS.

4 "Texto:"

Reconocimiento de texto, ver página P.67.

5 "Enviar"

Nuevo mensaje SMS

1 "Comunicación"

2 "Mensajes cortos"

3 "Redactar SMS"

4 "Para:" Introducir el número o contacto. Dado el caso, girar el controlador hacia la derecha para seleccionar un contacto de la lista de resultados.

5 "De:" Dado el caso, seleccionar el teléfono móvil desde el que se envía el mensaje SMS.

6 "Texto:" Reconocimiento de texto, ver página P.67.

7 "Enviar"

Para cancelar: "Borrar todo el contenido"

Funciones adicionales

Las siguientes funciones están disponibles para un mensaje SMS o una conversación.

- "Llamar al remitente"
- "Añadir a los contactos" o "Mostrar remitente"
- "Reenviar", ver página P.63.
- "Responder", ver página P.63.
- "Borrar"
- Leer en alto el contenido, ver página P.68.
- "Utilizar datos", ver página P.68.

Correo electrónico

Mostrar todos los correos electrónicos

1 "Comunicación"

2 "E-mail"

Seleccionar una cuenta

Es posible elegir si los correos electrónicos se transfieren desde un teléfono móvil y, si fuera así, desde qué teléfono móvil y, si fuera necesario, desde qué cuenta de usuario.

1 OPTION Pulsar la tecla.

2 "Seleccionar cuenta"

3 Seleccionar las cuentas deseadas.

Estado

Un símbolo identifica el estado del correo electrónico.

Símbolo	Significado
	Correo electrónico leído.
	Correo electrónico no leído.

Filtrar correos electrónicos

1 OPTION Pulsar la tecla.

2 "Filtrar e-mails"

3 Seleccionar el ajuste deseado.

Eliminar un correo electrónico

1 Seleccionar el correo electrónico deseado.

2 OPTION Pulsar la tecla.

3 "Borrar e-mail"

4 "OK"

Mostrar todos los receptores

En caso de que un correo electrónico esté destinado a varios receptores, estos se pueden visualizar y se pueden utilizar sus datos para funciones adicionales.

1 Seleccionar el correo electrónico deseado.

2 OPTION Pulsar la tecla.

3 "Mostrar todos los destinatarios"

Nuevo correo electrónico

1 "Comunicación"

2 "E-mail"

3 "Redactar e-mail"

4 "Para:"

Introducir la dirección de correo electrónico o contacto. Dado el caso, girar el controlador hacia la derecha para seleccionar un contacto de la lista de contactos.

5 "De:"

Dado el caso, seleccionar la cuenta desde la que se va a enviar el correo electrónico.

6 "Asunto:"

Reconocimiento de texto, ver página P.67.

7 "Texto:"

Reconocimiento de texto, ver página P.67.

8 "Enviar"

Para cancelar: "Borrar todo el contenido"

Responder o reenviar un correo electrónico

1 Seleccionar el correo electrónico deseado.

2 "Responder"

- "Responder"

Se introduce automáticamente el receptor del correo electrónico.

- "Responder a todos"

Se introducen automáticamente todos los receptores del correo electrónico.

- "Reenviar"

Introducir la dirección de correo electrónico o contacto. Dado el caso, girar el controlador hacia la derecha para seleccionar un

contacto de la lista de contactos.

3 "Para:"

Introducir la dirección de correo electrónico o contacto. Dado el caso, girar el controlador hacia la derecha para seleccionar un contacto de la lista de resultados.

4 "De:"

Dado el caso, seleccionar el teléfono móvil o cuenta de usuario desde los que se va a enviar el correo electrónico.

5 Dado el caso, "Asunto:"

Reconocimiento de texto, ver página P.67.

6 "Texto:"

Reconocimiento de texto, ver página P.67.

7 "Enviar"

Funciones adicionales

Las siguientes funciones están disponibles con un correo electrónico seleccionado.

- "Leer", ver página P.68.
- "Responder", ver página P.64.
- "Añadir a los contactos" o "Mostrar remitente"
- "Marcar como no leído"
- "Borrar e-mail"

Calendario

Mostrar el calendario

1 "Comunicación"

2 "Calendario"

Se muestran las citas de la semana actual.

Para visualizar otros días en el calendario:

- "Mostrar semana anterior"
- "Mostrar próxima semana"

Mostrar mes del calendario

Seleccionar un día del calendario.

Se muestra la vista general del mes. Están marcados los días del calendario con citas.

Cambiar al día actual

1 OPTION Pulsar la tecla.

2 "Cambiar al día actual"

Seleccionar fuentes

Es posible elegir si las citas se transfieren desde un teléfono móvil y, si fuera así, desde qué teléfono móvil.

1 OPTION Pulsar la tecla.

2 "Seleccionar fuente"

3 Seleccionar el teléfono móvil deseado.

Activar los recordatorios

1 OPTION Pulsar la tecla.

2 "Activar recordatorios"

Los recordatorios se muestran en los mensajes y en el campo de estado, ver el manual de instrucciones del vehículo.

Desactivar los recordatorios

1 Seleccionar la entrada de calendario deseada.

2 "Desactivar recordatorios"

Actualizar el calendario

Actualizar datos, ver página P.68.

Funciones adicionales

Dependiendo del equipamiento, las siguientes funciones están disponibles en la cita seleccionada:

- Leer en alto el contenido, ver página P.68.
- Iniciar el guiado al destino.
- "Utilizar detalles", ver página P.68.

Tareas

Mostrar tareas

1 "Comunicación"

2 "Tareas"

Se muestran todas las tareas.

Clasificar las tareas

1 "Ordenado por"

2 Seleccionar el ajuste deseado.

Activar los recordatorios

1 OPTION Pulsar la tecla.

2 "Activar recordatorios"

Los recordatorios se muestran en los mensajes y en el campo de estado, ver el manual de instrucciones del vehículo.

Actualizar tareas

Actualizar datos, ver página P.68.

Seleccionar fuentes

Es posible elegir si las tareas se transfieren desde un teléfono móvil y, si fuera así, desde qué teléfono móvil.

1 OPTION Pulsar la tecla.

2 "Seleccionar fuente"

3 Seleccionar el teléfono móvil deseado.

Funciones adicionales

Las siguientes funciones están disponibles en una tarea seleccionada.

- Leer en alto el contenido, ver página P.68.
- "Utilizar datos", ver página P.68.

Notas

Mostrar todas las notas

1 "Comunicación"

2 "Notas"

Se visualizan todas las notas de voz y de texto.

Exportar todas las notas de voz

Para exportar notas de voz a través del puerto USB, hay que conectar un dispositivo compatible en la interfaz USB.

Las notas de voz disponibles en el dispositivo USB se sobrescriben durante la exportación.

- Dispositivos compatibles: Memorias USB de gran capacidad, tales como lápices de memoria o reproductores de MP3 con interfaz USB.
- Dispositivos no compatibles: Discos

duros con USB, hubs USB, lectores de tarjetas de memoria USB con varias ranuras, iPod/ iPhone de Apple.

- Sistemas de archivos: son compatibles los sistemas de archivos habituales para dispositivos USB. Se recomienda el formato FAT32.

1 OPTION Pulsar la tecla.

2 "Exportar todas notas (USB)"

Eliminar todas las notas de voz

1 OPTION Pulsar la tecla.

2 "Borrar todas las notas de voz"

3 "OK"

Nueva nota de voz

1 "Nueva nota de voz"

2 "Iniciar grabación"/"Continuar grabación"

3 "Detener grabación"

4 "Guardar"

La nota de voz se muestra en la lista de notas de voz.

Para cancelar: "Cancelar"

Mostrar nota

Seleccionar la nota deseada.

Funciones adicionales

Las siguientes funciones están disponibles con una nota de voz seleccionada.

- "E-mail con nota de voz", ver página P.63.
- "Exportar (USB)", ver página P.66.
- "Borrar"
- "Reproducir", ver página P.68.

Actualizar notas

Actualizar datos, ver página P.68.

Reconocimiento de texto/función de dictado

Generalidades

La oferta depende del equipamiento del vehículo y de la versión del país.

Configuración conceptual

La función de detección de voz identifica las palabras pronunciadas y las convierte en texto. Si fuera necesario, el texto se puede corregir y ampliar. El texto se puede utilizar como asunto o contenido de correos electrónicos o mensajes SMS. Para su uso, se transmiten datos a un proveedor de servicios a través de una conexión cifrada y se almacenan allí localmente.

Requisitos para el funcionamiento

El teléfono móvil debe ser compatible con la función.

Está activada la siguiente función: "Reconocim. voz a través servidor"

Grabar textos

1 Seleccionar el idioma deseado.

2 ●REC Seleccionar el símbolo para iniciar la grabación.

3 □ Seleccionar el símbolo para finalizar la grabación.

4 OK "Confirmar texto"

5 "Borrar último dictado"

- "Borrar todos"
- "Leer texto completo"
- "Leer último dictado"

Mejorar la detección de voz para los nombres de contacto

Configuración conceptual

Los nombres de contacto de teléfonos móviles conectados se transfieren al sistema de detección de voz. Así se consigue una detección mejorada de los nombres de los contactos al convertirlos en texto. Para su uso, se transmiten datos a un proveedor de servicios a través de una conexión cifrada y se almacenan allí localmente.

Activar/desactivar la función

Se puede activar o desactivar la función para cada teléfono móvil.

1 "Mi vehículo"

2 "Ajustes del sistema"

3 "Dispositivos móviles"

4 Seleccionar el dispositivo deseado.

5 "Carga de nombres de contactos para la función de dictado"

Leer en voz alta

Se pueden leer en voz alta los SMS, correos electrónicos, tareas, notas de texto y entradas de calendario.

- ▷ "Reproducir"
- ❙❙ "Pausa"
- ▷| "Siguiente sección"/"Siguiente elemento"
- |◁ "Sección anterior"/"Elemento anterior"
- Para finalizar, inclinar el controlador hacia la izquierda.

Reproducción

Se pueden reproducir las notas de voz.

- ▷ "Reproducir"
- ❙❙ "Pausa"
- ▷▷ "Avance rápido"
- ◁◁ "Retroceso rápido"

Actualizar datos

Se pueden actualizar las notas, tareas y citas del calendario.

1 "Comunicación"

2 Seleccionar el ajuste deseado:

- "Calendario"
- "Tareas"
- "Notas"

3 OPTION Pulsar la tecla.

4 "Actualizar datos"

Utilizar datos

Los números de teléfono, las direcciones de correo electrónico del calendario, los mensajes SMS, etc. pueden utilizarse con otros fines.

Durante la marcha:

1 Seleccionar el elemento deseado; p.ej., un mensaje SMS.

2 "Utilizar datos"

3 Se muestran todos los datos que se pueden utilizar.

4 Seleccionar el elemento deseado; p.ej., un número de teléfono.

5 Inclinar el controlador hacia la derecha.

Se muestran todas las opciones disponibles.

- "Redactar e-mail"
- "Redactar SMS"
- "Añadir al contacto"
- "Guardar como contacto"
- "Llamar al número"

6 Seleccionar el ajuste deseado.

Con el vehículo parado, se pueden seleccionar individualmente los elementos. Se muestran las opciones disponibles.

Adaptar el menú

El menú se puede adaptar para, p.ej., eliminar del menú las entradas de las funciones no utilizadas.

1 "Comunicación"

2 "Personalizar menú"

3 Seleccionar el ajuste deseado.

4 Inclinar el controlador hacia la izquierda.

Soporte de carga inalámbrica

Configuración conceptual

El soporte de carga inalámbrica permite realizar las siguientes funciones de manera inalámbrica:

- Cargar la batería de un teléfono móvil compatible con Qi y otros dispositivos móviles compatibles con el estándar Qi.
- Conexión del teléfono móvil con la antena exterior.

Esto garantiza una mejor recepción de red y una calidad de reproducción uniforme, dependiendo del país.

Generalidades

Al colocar el teléfono móvil, prestar atención a que no haya ningún objeto entre este y el soporte de carga inalámbrica.

La superficie del soporte de carga y la del teléfono móvil se pueden calentar durante la carga. Al elevarse la temperatura, es posible que se reduzca la corriente de carga del teléfono móvil y, en casos excepcionales, que se interrumpa temporalmente el proceso de carga. Tener en cuenta la información relevante de las instrucciones del teléfono móvil.

Si el vehículo está equipado con un indicador de carga, se muestra en el display de control si el teléfono móvil compatible con Qi se está cargando.

Indicaciones de seguridad

AVISO

- El soporte está diseñado para teléfonos móviles de un tamaño determinado. Introducir a la fuerza el teléfono móvil en el soporte podría dañar tanto el teléfono como el soporte. Existe peligro de daños materiales. Tener en cuenta las dimensiones máximas para el teléfono móvil. No insertar a la fuerza el teléfono móvil en el soporte.

ADVERTENCIA

- Cuando se carga un dispositivo compatible con Qi en el soporte de carga inalámbrica, los objetos metálicos que se encuentren entre el dispositivo y el soporte pueden alcanzar temperaturas elevadas. Si hay tarjetas inteligentes, tarjetas de memoria o tarjetas con banda magnética entre el dispositivo y el soporte, pueden verse afectadas las funciones de dichas tarjetas. Existe peligro de lesionarse y peligro de daños materiales. Al cargar dispositivos móviles, prestar atención a que no haya ningún objeto entre el dispositivo y el soporte de carga.

Requisitos para el funcionamiento

- El teléfono móvil debe ser compatible con el estándar Qi obligatorio.

Si el teléfono móvil no es compatible con el estándar Qi, se puede cargar mediante un adaptador de carga especial compatible con Qi.

- El encendido o la disponibilidad de uso están activados.
- Tener en cuenta las dimensiones máximas del teléfono móvil.
- Solamente utilizar fundas protectoras y carcasas con un espesor máximo de 2 mm. De lo contrario, la función de carga podría verse afectada.
- Bandeja portaobjetos: el teléfono móvil que se desea cargar se encuentra en el centro de la bandeja.

Bandeja de carga

Generalidades

El soporte de carga inalámbrica se encuentra en la consola central delantera.

El teléfono móvil no debe superar el tamaño máximo de 154,5 x 80 x 18 mm aproximadamente.

Sumario

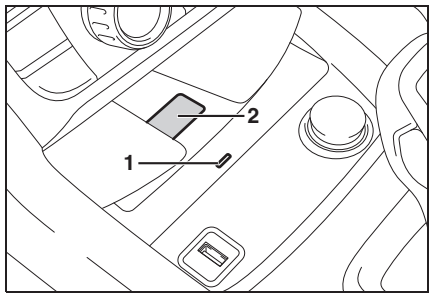

1 LED

2 Superficie portaobjetos

Introducir el teléfono móvil

1 Colocar el teléfono móvil en la bandeja portaobjetos centrado y con la pantalla hacia arriba.

Retirar el teléfono móvil

1 Extraer el teléfono móvil.

Aviso de olvido

Generalidades

En caso de que el equipamiento incluya un aviso de olvido, se puede emitir un aviso si, al abandonar el vehículo, se olvida un teléfono móvil compatible con Qi en el soporte de carga inalámbrica.

El aviso de olvido se visualiza en el cuadro de instrumentos.

Activar

Mediante Toyota Supra Command:

1 "Mi vehículo"

2 "Ajustes del sistema"

3 "Base para carga inalámbrica"

4 "Aviso de disp. móvil olvidado"

Visualizaciones LED

Color	Significado
Azul	Se carga el teléfono móvil. Dependiendo del modelo y del vehículo, el LED azul se apaga una vez que el teléfono móvil compatible con Qi está completamente cargado.
Naranja	El teléfono móvil no se carga. Es posible que el teléfono móvil esté expuesto a una temperatura excesivamente alta o que haya objetos extraños en el soporte de carga.
Rojo	El teléfono móvil no se carga. Contactar con un concesionario con servicio posventa de Toyota, un taller autorizado de Toyota o un taller de confianza.

Límites del sistema

Con temperaturas elevadas en el teléfono móvil o en el vehículo, es posible que se restrinjan las funciones de carga del teléfono móvil y las funciones ya no puedan ejecutarse.

Servicios y aplicaciones

Equipamiento del vehículo

En este capítulo se describen todos los equipamientos de serie, específicos de cada país y opcionales disponibles en la serie de modelos. Por lo tanto, es posible que también se describan equipamientos que no están disponibles en su vehículo; p. ej., debido al equipamiento opcional seleccionado o la variante de país. Esto también se aplica para funciones y sistemas relacionados con la seguridad. Cuando se utilizan las funciones y sistemas correspondientes, hay que cumplir con las leyes y disposiciones pertinentes.

Generalidades

Se requieren las funciones de los mantenimientos remotos, la llamada de emergencia automática o los servicios Toyota Supra Connect para utilizar los servicios y aplicaciones aquí descritos.

El contenido y el alcance de los servicios ofrecidos puede variar en función del país. Por ello, es posible que los servicios y las aplicaciones que se describen en este manual de instrucciones no se ofrezcan o se vayan a ofrecer más adelante en el país de matriculación del vehículo.

Los servicios y aplicaciones podrían proporcionarse a través de las siguientes vías:

- Al realizar el pedido del vehículo; p.ej., como equipamiento opcional.
- A través del sitio web para el usuario en internet.

Se puede obtener más información sobre el contenido y el alcance de Toyota Supra Connect en el sitio web para el usuario o en un concesionario con servicio posventa de Toyota, un taller autorizado de Toyota o un taller de confianza.

Indicación de seguridad

ADVERTENCIA

- El manejo de los sistemas de información integrados y de los dispositivos de comunicación puede distraer de las condiciones del tráfico durante el viaje. Puede perderse el control del vehículo. Existe peligro de accidentes. Manejar estos sistemas o dispositivos únicamente si la situación del tráfico lo permite. Detenerse si es necesario y manejar los sistemas o dispositivos con el vehículo parado.

Mantenimiento remoto

Configuración conceptual

Los mantenimientos remotos son servicios que ayudan a mantener la movilidad del vehículo.

Generalidades

La oferta depende del equipamiento del vehículo y de la versión del país.

Para obtener información adicional sobre los servicios disponibles, el fabricante del vehículo recomienda ponerse en contacto con un concesionario con servicio posventa de Toyota, un taller autorizado de Toyota o un taller de confianza o con el Servicio al cliente.

Los mantenimientos remotos pueden incluir los siguientes servicios:

- Battery guard, ver página P.73.

- Asistencia en carretera, ver el manual de instrucciones del vehículo.

Requisitos

- Contrato Toyota Supra Connect vigente.
- Cobertura de red de telefonía móvil.
- El encendido o la disponibilidad de uso están activados.

Battery guard

Configuración conceptual

Si el nivel de carga de la batería es inferior a un determinado valor, en determinadas ocasiones, Toyota le informará directamente la próxima vez que se arranque el vehículo.

Generalidades

Battery Guard está disponible en países determinados y en las siguientes condiciones:

- Se cumplen determinadas condiciones técnicas.
- Contrato Toyota Supra Connect vigente.
- Equipamiento con llamada de emergencia automática o con servicios Toyota Supra Connect.
- Para recibir información del Battery Guard, los datos de contacto deben estar almacenados en el sitio web para el usuario.

Actualizar los Toyota Supra Servicies

Configuración conceptual

Inicia la actualización manual de todos los servicios disponibles en el vehículo.

Actualizar servicios

1 "Connected Serv."

2 OPTION Pulsar la tecla.

3 "Actualizar Toyota Supra Services"

Servicio al cliente

Configuración conceptual

Se puede contactar con el Servicio al cliente para obtener información sobre todos los aspectos del vehículo.

Toyota Supra Connect

Requisitos para el funcionamiento

- Los servicios de Toyota Supra Connect se aplican a cualquier concesionario de servicio posventa de Toyota, taller autorizado de Toyota o taller de confianza, o se han adquirido a través del sitio web para el usuario.
- Debe haber cobertura de la red de telefonía móvil.
- Para determinados servicios, el vehículo debe ser capaz de determinar su localización actual; p.ej., para información sobre la localización

actual.

- En el display de control está ajustada la fecha correcta, ver el manual de instrucciones del vehículo.

Tienda Toyota Supra Connect

Configuración conceptual

En los vehículos con determinados requisitos técnicos se pueden reservar con efecto retroactivo diferentes servicios.

Generalidades

La oferta depende del país.

Mensajes

Generalidades

Se muestran los mensajes del servicio Concierge y de Mi Información.

Información sobre mensajes SMS del teléfono móvil, ver página P.62.

Visualizar mensajes

1 "Connected Serv." o "Comunicación"

2 "Mensajes"

Se muestran los mensajes más actuales.

Estado

Un símbolo identifica el estado del mensaje.

Símbolo	Significado
	Mensaje leído.
	Mensaje no leído.

Filtrar la lista de mensajes por el estado

1 OPTION Pulsar la tecla.

2 "Filtrar mensajes"

3 Seleccionar el ajuste deseado.

Filtrar la lista de mensajes por el tipo de mensaje

1 "Filtro"

2 Seleccionar el ajuste deseado.

Eliminar un mensaje

1 OPTION Pulsar la tecla.

2 Borrar el mensaje seleccionado: "Borrar mensaje"

Borrar todos los mensajes: "Borrar todos los mensajes"

Funciones adicionales

Dependiendo del equipamiento, en un mensaje seleccionado del servicio Concierge o de Mi información están disponibles las siguientes funciones.

- Seleccionar la localidad/ciudad para iniciar el guiado al destino.
- Seleccionar un número de teléfono al que llamar.

Mi información/Información de servicio

Generalidades

Los mensajes de Mi información/Información de servicio pueden proceder del sitio web para el usuario o pueden ser enviados por socios seleccionados.

Aplicaciones del vehículo

Configuración conceptual

Los servicios Toyota Supra Connect ofrecen la posibilidad de visualizar información, p.ej., sobre el tiempo o noticias, a través de aplicaciones y otras funciones en el display de control.

Visualizar las aplicaciones del servicio Toyota Supra Connect

1 "Connected Serv."

2 Seleccionar la aplicación deseada.

Mensajes

- Mensajes de Mi información, ver página P.74.

Navegación

En función de la versión del equipamiento:

- Importar viajes, ver página P.13.
- Información sobre los puntos de interés, ver página P.8.

Iniciar sesión

Para visualizar datos personales, p.ej., correos electrónicos, se requiere un inicio de sesión.

La función depende del país.

1 "Connected Serv."

2 OPTION Pulsar la tecla.

3 "Inicio de sesión"

4 "Usuario:"

Introducir el nombre de usuario de Toyota Supra Connect.

5 "Contraseña:"

Introducir la contraseña de Toyota Supra Connect.

6 "OK"

Adaptar el menú

El menú se puede adaptar para, p.ej., eliminar del menú las entradas de las funciones no utilizadas.

1 "Connected Serv."

2 "Personalizar menú"

3 Seleccionar el ajuste deseado.

4 Inclinar el controlador hacia la izquierda.

Servicio Concierge

Configuración conceptual

El servicio Concierge proporciona información sobre hoteles, restaurantes, etc. y puede enviar SMS con la información deseada al vehículo. Las direcciones también pueden transferirse directamente al sistema de navegación.

Se establece una comunicación verbal con el servicio Concierge para este propósito.

Iniciar el servicio Concierge

1 "Connected Serv."

2 "Asistente Personal"

Se establece una comunicación verbal con el servicio Concierge.

Servicios remotos

Configuración conceptual

Los servicios remotos permiten que algunas funciones del vehículo se puedan controlar a distancia por medio de la aplicación Toyota Supra Connect. Se puede usar la aplicación para, por ejemplo, bloquear y desbloquear el vehículo.

Dependiendo del vehículo, hay disponibles otras funciones.

Generalidades

El vehículo se controla mediante la aplicación Toyota Supra Connect, que se puede conseguir para iOS en la App Store de Apple.

Para poder utilizar los servicios remotos, se deben activar una única vez en el sitio web para el usuario o en la aplicación Toyota Supra Connect. Debe haber un contrato Toyota Supra Connect vigente.

Preparación para Apple CarPlay

Configuración conceptual

CarPlay permite utilizar determinadas funciones de un iPhone de Apple compatible a través del control por voz de Siri y a través de Toyota Supra Command.

Generalidades

En función de la variante del país, es posible que CarPlay no esté disponible. Para obtener información adicional, ponerse en contacto con un concesionario con servicio posventa de Toyota, un taller autorizado de Toyota o un taller de confianza.

iPhone proporciona CarPlay y las aplicaciones vinculadas. El alcance y el contenido dependen del fabricante del dispositivo y es posible que difieran en función de la variante del país.

El iPhone vinculado mediante CarPlay tiene las siguientes limitaciones:

- No todas las aplicaciones instaladas en el iPhone pueden manejarse mediante CarPlay.
- Solo es posible realizar llamadas a través de CarPlay.
- El iPhone no se puede registrar como teléfono adicional.
- Las entradas del listín telefónico no se transfieren al vehículo.
- Solo se puede conectar un teléfono adicional al vehículo.
- Al utilizar CarPlay podrían originarse costes de telefonía móvil. Estos costes no forman parte del equipamiento opcional del vehículo.

Requisitos para el funcionamiento

El iPhone está conectado con el vehículo, ver el manual de instrucciones del vehículo.

Seleccionar CarPlay

CarPlay se puede seleccionar mediante los siguientes menús:

- "Apple CarPlay"

Se visualiza el menú CarPlay.

- "Media/Radio"

"Ahora suena en CarPlay"

Se inicia la aplicación de música de iPhone.

- "Navegación"

"Mapas en Apple CarPlay"

Se inicia la aplicación de navegación de iPhone.

- "Comunicación"

"Teléfono en Apple CarPlay"

Se inicia la aplicación de teléfono de iPhone.

Manejo de CarPlay

CarPlay se puede manejar mediante Toyota Supra Command y mediante comandos de voz.

Por voz:

1 Mantener pulsada la tecla del volante hasta que el control por voz Siri esté activado en el iPhone.

2 Decir los comandos reconocidos por el iPhone.

1 Mantener pulsada la tecla del volante hasta que el control por voz Siri esté activado en el iPhone.

2 Decir los comandos reconocidos por el iPhone.

Desactivar/activar CarPlay

1 "Mi vehículo"

2 "Ajustes del sistema"

3 "Dispositivos móviles"

4 Seleccionar el iPhone con la función CarPlay.

5 "Toyota Supra Command"

Seleccionar la entrada para apagar CarPlay. El iPhone se queda conectado como smartphone.

"Apple CarPlay"

Seleccionar la entrada para encender CarPlay.

Navegación CarPlay

Es posible transferir el destino de una navegación activa de CarPlay a la navegación. La navegación asume el guiado al destino y la navegación de CarPlay se cierra.

No es posible realizar una transferencia de nuevo a CarPlay.

Aplicaciones Toyota Supra Connect

Configuración conceptual

Las aplicaciones Toyota Supra Connect ponen a disposición servicios y aplicaciones en torno al tema de la movilidad.

Generalidades

Puede consultar la información relativa a la instalación, el contenido de las apli-

caciones Toyota Supra Connect y el sitio web para el usuario.

Las aplicaciones Toyota Supra Connect deben instalarse en el smartphone que se desee. El procedimiento de instalación dependerá del smartphone utilizado.

Para poder utilizar las aplicaciones Toyota Supra Connect en toda su extensión, es necesario registrarse una única vez al iniciar las aplicaciones. Mediante dicho registro se crea un sitio web para el usuario de Toyota Supra Connect personal. Si ya se posee un sitio web para el usuario de Toyota Supra Connect, es posible usar los datos de inicio de sesión para las aplicaciones Toyota Supra Connect.

Algunas funciones permiten la comunicación con el vehículo sin tener que encontrarse dentro o cerca del mismo. Dichas funciones pueden llevarse a cabo mediante las aplicaciones Toyota Supra Connect o mediante el sitio web para el usuario de Toyota Supra Connect.

Para usar las funciones, es necesario vincular una única vez el vehículo al sitio web para el usuario de Toyota Supra Connect. El vínculo puede realizarse a través del sitio web para el usuario o a través de la aplicación. Adicionalmente, se requiere una confirmación en el vehículo mediante Toyota Supra Command.

REFERENCIA

Todo de la A a la Z 80

Todo de la A a la Z

A

Abrir el mapa, navegación.....13
Actualización de mapas.....29
Actualización, mapa de navegación 29
Agudos, ajustes de sonido.....36
Ajustes estándar, navegación.....22
Ajustes por defecto, navegación ..22
Ajustes, navegación.....22
Aplicaciones del vehículo 75
Aplicaciones software, CarPlay 76
App, servicios remotos.....76
Audio 43
Audio Bluetooth.....48
Ayuda para la navegación, ver Preguntas más frecuentes 30

B

Balance, ajustes de sonido 36
Battery guard 73
Búsqueda rápida 6

C

Calendario.....65
Calle, introducción para la navegación.....5
Cambiar el nombre de una emisora 39
Cambiar la fuente de entretenimiento 34
Carga inalámbrica de un smartphone, ver Soporte de carga inalámbrica 69
Carga por inducción de un smartphone, ver Soporte de carga inalámbrica 69
CarPlay, funcionamiento.....76
Citas, ver Calendario.....65
Compensación del volumen.....37
Conferencia telefónica, ver Llamadas con varios participantes.....58
Conferencia, llamadas con varios participantes 58
Contactos 59
Control por voz 61
Coordenadas del GPS, introducción de un destino 10
Correo electrónico.....63
Criterios de la ruta, ruta 15
Cruce, introducción para la navegación 5

D

DAB radio digital.....40
Destino intermedio, navegación ...11
Destinos intermedios, navegación11
Detección de voz a través del servidor.....67
Disco duro para música 44
DMB radio digital 40
Domicilio, navegación.....7

E

Ecualizador.....36
Emisora AM/FM.....38
Emisora FM/AM.....38
Emisoras AM/FM.....38
Emisoras memorizadas.....42
Entretenimiento, controles 34
Envolvente, reproducción multicanal 36
Evitar un tramo de la ruta 17

F

Fader, ajustes de sonido.....36
Función de dictado.....67

G

Gong, compensación del volumen37
Graves, ajustes de sonido 36
Guiado al destino.....14

Guiado al destino con destinos intermedios, ver Viaje 11
Guiado dinámico al destino..... 28

I

Imán de ruta, ver Modificar la ruta 18
Indicación de navegación, ver Instrucciones por voz 19
Indicaciones del guiado al destino, ruta 20
Información de maniobra, ver Indicaciones del guiado al destino 20
Información del tráfico en tiempo real (RTTI) 27
Información sobre aparcamiento.. 19
Información sobre aparcamiento en la calle 19
Informaciones de tráfico, navegación 26
Informaciones de tráfico, radio 42
Instrucciones por voz, navegación 19
Interfaz de audio USB 47
Intermediación, ver Llamadas con varios participantes 58
Introducción de destino..... 5, 7
Introducción de destino por medio del control por voz 7
Introducción de un destino a través de las coordenadas del GPS..... 10
Introducción de una dirección, navegación..... 5
iPod/iPhone..... 47

L

Leer en voz alta 68
Lista de indicaciones del guiado al destino, pantalla dividida 25
Lista de mensajes, informaciones de tráfico 26

M

Mantenimiento remoto 72
Mapa interactivo, ver Funciones de la vista de mapas..... 21
Memorizar destino como contacto 15
Memorizar emisoras 38
Mensajes..... 74
Mensajes cortos, SMS, ver Mensajes cortos 62
Mensajes del servicio Concierge, ver Mensajes 74
Mensajes del servicio, ver Mensajes 74
Mensajes Mi información, ver Mensajes 74

N

Navegación GPS, ver Sistema de navegación..... 4
Navegación, pantalla dividida 25
Notas..... 66
Notas de voz..... 66

P

Pantalla dividida, navegación..... 25
Pausa, reproducción de audio 34
Preparación para Apple CarPlay, funcionamiento 76
Puntos de interés, navegación..... 8

R

Radio..... 38
Radio digital DAB/DMB 40
Radio, ajustar el volumen 34
Radio, ajustes de sonido 36
Radio, controles..... 34
Radio, silenciar 34
Radio, ver Cambiar el entretenimiento..... 34
RDS Sistema de datos de radio..... 38
Recomendación de repostaje..... 17

Reconocimiento de texto.....67
Recorrido de la ruta, ver Navegación 16
Representación por flechas, pantalla dividida.....25
Reproducción de audio, Bluetooth48
Reproducción de audio, pausa 34
Reproducción de vídeo.....52
Reproducción multicanal envolvente 36
Ruta, modificación 15
Rutas alternativas 16
Rutas alternativas en línea 16

S

Salida de sonido.....34
Screen Mirroring, vídeo 53
Selección del país, navegación 5
Seleccionar un destino desde los contactos, navegación 9
Servicio al cliente 73
Servicio al cliente, ver Servicio al cliente.....73
Servicio Concierge.....75
Servicios remotos, aplicación.....76
Servicios, remoto 76
Sistema de datos de radio RDS 38
Sistema de manos libres 59
Sistema de navegación.....4
Smartphone, funcionamiento.....56
Sonido 36
Sonido, reproducción multicanal envolvente 36
Soporte de carga inalámbrica para smartphones.....69
Soporte de carga para smartphones, ver Soporte de carga inalámbrica 69

T

Tareas 66
Teléfono.....56
Teléfono móvil 56
Teléfono móvil, funcionamiento....56
Teléfono, funcionamiento 56
Tienda Toyota Supra Connect 74
Tienda, ver Tienda Toyota Supra Connect 74
Toyota Supra Connect.....73
TP, informaciones de tráfico.....42

U

Últimos destinos.....6
Unidad de manos libres 59

V

Velocidad Volumen, compensación del volumen 37
Viaje, guiado al destino con destinos intermedios 11
Viajes, importar.....13
Vídeo, Screen Mirroring 53
Vista de mapas, funciones.....21

Z

Zonas que evitar 23