TOYOTA

GR Supra

TOYOTA

SUPRA_Navi_(EL)

1 NAVIGAZIONE

1-1. NAVIGAZIONE

Panoramica 4
Inserimento della destinazione 5
Viaggio 11
Mappa 13
Impostazioni 22
Splitcreen 25
Informazioni sul traffico 27
Dati di navigazione 30
Domande frequenti 31

2 INTRATTENIMENTO

2-1. INTRATTENIMENTO

Aspetti generali 34
Suono 36
Radio 38
Audio 43
Video 52

3 COMUNICAZIONE

3-1. COMUNICAZIONE

Telefono 56
Servizi e applicazioni 72

CONSULTAZIONE

Tutto dalla A alla Z 80

Toyota Motor Europe NV/SA, Avenue du Bourget 60 - 1140 Bruxelles, Belgio
www.toyota-europe.com

NAVIGAZIONE 1

1-1. NAVIGAZIONE

Panoramica 4
Inserimento della destinazione ... 5
Viaggio..... 11
Mappa..... 13
Impostazioni 22
Splitcreen..... 25
Informazioni sul traffico..... 27
Dati di navigazione 30
Domande frequenti 31

Panoramica

Equipaggiamento della vettura

In questo capitolo vengono descritti tutti gli equipaggiamenti di serie, in dotazione in determinati paesi e allestimenti speciali disponibili nella serie. Verranno pertanto descritti anche equipaggiamenti non presenti in una vettura, ad esempio a causa degli optional selezionati oppure della variante per il paese specifico. Questo vale anche per le funzioni e i sistemi di sicurezza. Per utilizzare le rispettive funzioni e sistemi, osservare la normativa e le disposizioni nazionali in vigore.

Aspetti generali

Grazie ai satelliti, il sistema di navigazione è in grado di localizzare con precisione la vettura e di guidarla verso la destinazione impostata.

I dati di navigazione vengono memorizzati nella vettura e possono essere aggiornati tramite un supporto USB.

Richiamo del sistema di navigazione

1 MENU Premere il tasto sul Controller.

2 "Navigazione"

Note di sicurezza

AVVISO

- L'uso dei sistemi di informazione integrati e dei dispositivi di comunicazione durante la marcia può distrarre dall'osservazione delle condizioni del traffico. Si può perdere il controllo della vettura. Sussiste il pericolo di incidente. Utilizzare i sistemi e i dispositivi soltanto quando le condizioni del traffico lo consentono. Se necessario, fermarsi e utilizzare i sistemi e i dispositivi a vettura ferma.
- Può accadere che si presentino delle divergenze tra la situazione effettiva del traffico e i dati del navigatore, ad esempio una modifica del tracciato stradale o la presenza di cantieri. Sussiste il pericolo di incidente. Dare sempre priorità alle norme del codice della strada.

Inserimento della destinazione

Equipaggiamento della vettura

In questo capitolo vengono descritti tutti gli equipaggiamenti di serie, in dotazione in determinati paesi e allestimenti speciali disponibili nella serie. Verranno pertanto descritti anche equipaggiamenti non presenti in una vettura, ad esempio a causa degli optional selezionati oppure della variante per il paese specifico. Questo vale anche per le funzioni e i sistemi di sicurezza. Per utilizzare le rispettive funzioni e sistemi, osservare la normativa e le disposizioni nazionali in vigore.

Inserimento della destinazione tramite l'indirizzo

Aspetti generali

Se è stata inserita solamente la località, viene avviato l'autopilota fino al centro della località.

Selezione del paese

1 "Navigazione"

2 "Inserimento indirizzo"

3 "Paese?"

4 Selezionare il paese dall'elenco.

Inserimento dell'indirizzo

1 "Città/CAP?"

2 Inserire lettere o caratteri.

3 Spostare verso destra il Controller per selezionare la località o il codice di avviamento postale dall'elenco.

4 "Via?"

5 Inserire la via in modo analogo alla località.

6 "N. civico/incrocio?"

7 Passare all'elenco dei numeri civici e degli incroci.

8 Selezionare il numero civico o l'incrocio.

Operazione alternativa: inserimento della via e dell'incrocio

1 "Via?"

2 Inserire la via in modo analogo alla località.

3 "N. civico/incrocio?"

4 Passare all'elenco degli incroci.

5 Eventualmente, selezionare "Incroci"

6 Selezionare l'incrocio desiderato.

Con sistema di navigazione Professional: ricerca della via

Aspetti generali

Nella località indicata la via non esiste poiché fa parte di un'altra frazione.

Selezione della via

1 "Navigazione"

2 "Inserimento indirizzo"

3 Selezionare "Via?" o la via visualizzata.

4 Eventualmente selezionare le lettere.

5 Passare all'elenco dei nomi delle vie.

6 Selezionare la via.

Avvio dell'autopilota

Per informazioni su "Avvia autopilota" o l'aggiunta di una destinazione intermedia, vedere paginaP.11.

Ultime destinazioni

Aspetti generali

Le ultime destinazioni raggiunte vengono memorizzate automaticamente.

Richiamo di una destinazione dalle ultime destinazioni

1 "Navigazione"

2 "Ultime destinazioni"

3 Selezionare una destinazione.

Eliminazione delle ultime destinazioni

1 "Navigazione"

2 "Ultime destinazioni"

3 Evidenziare una destinazione.

4 OPTION Premere il tasto.

5 "Elimina destinazione" o "Elimina tutte le ultime destinazioni"

Ricerca rapida

Principio di funzionamento

In base alla versione si possono cercare punti di interesse e indirizzi online inserendo una sequenza di lettere oppure effettuando una ricerca tra i dati di navigazione memorizzati nella vettura.

Vengono visualizzate tutte le voci che contengono questa sequenza di lettere.

Aspetti generali

Si può effettuare una ricerca contemporaneamente per località e via. A questo scopo, inserire una sequenza di lettere del nome della località, poi uno spazio e quindi una sequenza di lettere del nome della via.

Richiamo di una ricerca rapida

1 "Navigazione"

2 "Inserisci nuova destinazione"

3 "Ricerca rapida"

4 Inserire almeno tre lettere o caratteri.

5 OK Eventualmente selezionare il simbolo.

I risultati vengono visualizzati in un elenco.

6 Spostare il Controller verso destra.

7 Selezionare la destinazione.

Inserimento della destinazione tramite controllo vocale

Aspetti generali

- Per informazioni sulle istruzioni del sistema di controllo vocale, vedere il Libretto uso e manutenzione della vettura.
- Durante l'inserimento della destinazione mediante comandi vocali è possibile passare dal controllo vocale a Toyota Supra Command e viceversa.
- Per accedere ai comandi vocali disponibili pronunciare: ›Voice commands‹ o ›Help‹.

Comandi vocali

- È possibile pronunciare indirizzi completi in un unico comando o paesi, località, vie e incroci come un'unica parola. La lingua del sistema deve essere impostata sul paese di destinazione.
- Gli indirizzi possono essere scanditi, anche quando la lingua impostata per il sistema è un'altra.

Pronunciare le lettere parlando correntemente, evitando accentuazioni e pause innaturali.

- In Internet è possibile cercare online punti di interesse per la navigazione parlando in modo normale, ad esempio con una domanda su determinati ristoranti nelle vicinanze.
- Le possibilità di immissione dipendono dai dati di navigazione e dalle impostazioni del paese e della lingua.

Inserimento dell'indirizzo con un unico comando

1. Premere il tasto o sul volante.
2. ›Enter destination‹
3. Attendere la richiesta del sistema di controllo vocale.
4. Pronunciare l'indirizzo nella sequenza suggerita.
5. Proseguire l'inserimento come previsto dal sistema di controllo vocale.

Se necessario pronunciare separatamente singole parti dell'indirizzo, ad esempio la località.

Indirizzo di casa

Aspetti generali

L'indirizzo di casa deve essere memorizzato.

Utilizzo dell'indirizzo di casa come destinazione

1. "Navigazione"
2. "Inserisci nuova destinazione"
3. "Indirizzo casa"

Definizione dell'indirizzo di casa

1. "Navigazione"
2. "Inserisci nuova destinazione"
3. "Definire indirizzo casa"

4 Inserire l'indirizzo ed eventualmente il nome e altri dettagli.

Modifica dell'indirizzo di casa

L'indirizzo di casa viene memorizzato tra i contatti, da dove è anche modificabile. Per informazioni sulla modifica dei contatti, vedere pagina P.61.

Punti di interesse

Aspetti generali

I punti di interesse sono località particolari che possono essere utili durante la marcia. I punti di interesse, ad esempio ristoranti, hotel, stazioni di servizio, si possono acquisire come destinazione. Anche con i dati di navigazione più aggiornati è possibile che alcune informazioni relative a singoli punti di interesse siano cambiate, ad esempio una stazione di servizio potrebbe essere stata chiusa.

Ricerca di punti di interesse

Richiamo della ricerca di punti di interesse

1 "Navigazione"

2 "Inserisci nuova destinazione"

3 "Punti di interesse"

4 Selezionare l'impostazione desiderata:

- "Ricerca online": per cercare punti di interesse in Internet.
- "Ricerca per parole chiave" o "Ricerca categoria": per cercare punti di interesse fra i dati di navigazione memorizzati nella vettura.
- Ricerca tramite categorie di punti di interesse preferite.

Ricerca online

1 "Ricerca online"

2 Inserire la parola chiave.

3 "Ricerca"

Vengono visualizzati i suggerimenti.

4 Selezionare un suggerimento.

Viene visualizzato l'elenco dei punti di interesse.

5 "Luogo di ricerca"

La località può essere adattata, se necessario.

6 Selezionare un punto di interesse.

Vengono visualizzati i dettagli.

7 Selezionare l'indirizzo.

8 Eventualmente, selezionare "Avvia autopilota"

Ricerca per parole chiave

1 "Ricerca per parole chiave"

2 Inserire la parola da cercare.

3 OK Selezionare il simbolo.

Vengono cercati punti di interesse nella posizione attuale.

Viene visualizzato l'elenco dei punti di interesse.

I punti di interesse sono elencati in base alla distanza.

4 "Modifica luogo e classificazione": se necessario è possibile adattare la ricerca.

- "Luogo": per modificare la località da

cercare.

- "Classifica per": per modificare l'ordinamento.

5 Selezionare un punto di interesse.

Vengono visualizzati i dettagli.

6 Selezionare l'indirizzo.

7 Eventualmente, selezionare "Avvia autopilota"

Ricerca per categoria

1 "Ricerca categoria"

2 Selezionare "Tutte le categorie" o la categoria di punti di interesse desiderata.

Vengono cercati punti di interesse nella posizione attuale.

3 Viene visualizzato l'elenco dei punti di interesse.

I punti di interesse sono elencati in base alla distanza.

4 "Modifica luogo e criteri di filtro": se necessario, adattare i criteri di ricerca:

- "Luogo": per modificare la località da cercare.
- "Classifica per": per modificare l'ordinamento.
- Selezionare, se necessario, i dettagli categoria.
- "Parola chiave": per limitare l'elenco con una ricerca per parole chiave.

5 "Mostra risultati"

6 Selezionare un punto di interesse.

Vengono visualizzati i dettagli.

7 Selezionare l'indirizzo.

8 Eventualmente, selezionare "Avvia autopilota"

Categorie di punti di interesse preferite

Vengono visualizzate le categorie di punti di interesse cercate più spesso.

Selezionare una categoria di punti di interesse preferita per cercare punti di interesse della categoria desiderata nella posizione attuale.

Visualizzazione dei punti di interesse nella mappa

Principio di funzionamento

È possibile visualizzare le categorie di punti di interesse sotto forma di simboli nella mappa.

Selezione delle categorie

1 "Navigazione"

2 "Impostazioni"

3 "Elementi sulla mappa"

4 "Punti di interesse"

5 Selezionare l'impostazione desiderata.

Per informazioni sull'attivazione e la disattivazione della visualizzazione mappa nella barra funzioni, vedere pagina P.20.

Selezione della destinazione tra i contatti

1 "Navigazione"

2 "Inserisci nuova destinazione"

3 "Contatti"

I contatti con indirizzi vengono visualizzati se

questi indirizzi sono stati verificati come destinazione. Per informazioni sulla conferma dell'indirizzo come destinazione, vedere pagina P.61.

4 Selezionare un contatto.

5 Selezionare l'indirizzo.

6 "Avvia autopilota"

Inserimento della destinazione tramite coordinate GPS

Principio di funzionamento

È possibile inserire le destinazioni direttamente tramite coordinate GPS.

Aspetti generali

È possibile inserire le coordinate in gradi, minuti e secondi o come valore decimale.

Richiamo

1 "Navigazione"

2 "Inserisci nuova destinazione"

3 "Coordinate GPS"

4 "Formato"

- "Gradi minuti secondi"
- "Decimali"

5 "Longitudine" o "Latitudine"

6 Ruotare il Controller fino a visualizzare le indicazioni delle coordinate e la direzione della bussola desiderate.

7 Premere il Controller.

8 Inserire i valori per i minuti e i secondi e la direzione della bussola, se necessario.

9 "Accetta destinazione"

Inserimento della destinazione tramite Concierge Service

Aspetti generali

Concierge Service fornisce indicazioni, ad esempio, su hotel e ristoranti. Gli indirizzi possono essere trasmessi direttamente al sistema di navigazione.

Richiamo di Concierge Service

1 "Navigazione"

2 "Inserisci nuova destinazione"

3 "Concierge Services"

Viene stabilita una connessione vocale con Concierge Service.

Viaggio

Equipaggiamento della vettura

In questo capitolo vengono descritti tutti gli equipaggiamenti di serie, in dotazione in determinati paesi e allestimenti speciali disponibili nella serie. Verranno pertanto descritti anche equipaggiamenti non presenti in una vettura, ad esempio a causa degli optional selezionati oppure della variante per il paese specifico. Questo vale anche per le funzioni e i sistemi di sicurezza. Per utilizzare le rispettive funzioni e sistemi, osservare la normativa e le disposizioni nazionali in vigore.

Aspetti generali

Per pianificare un viaggio è possibile inserire più destinazioni intermedie.

Nuovo viaggio

1 "Navigazione"
2 "Mappa"
3 Se necessario, spostare il Controller verso sinistra.
4 "Autopilota"
5 "Inserisci nuova destinazione"
6 Selezionare una singola destinazione.
7 Inserire la destinazione intermedia.
8 "Avvia autopilota"

Destinazioni intermedie

Aspetti generali

Prima di inserire una destinazione intermedia, è necessario impostare una destinazione singola.

Per un viaggio si possono indicare al massimo 30 destinazioni intermedie.

Inserimento di una destinazione intermedia

1 "Navigazione"
2 "Aggiungi destinazione intermedia"
3 Selezionare la modalità di inserimento della destinazione.
4 Inserire la destinazione intermedia.

In alternativa, la destinazione intermedia si può inserire anche attraverso la mappa:

1 "Navigazione"
2 "Mappa"
3 "Autopilota"
4 "Aggiungi destinazione intermedia"
5 Selezionare la modalità di inserimento della destinazione.
6 Inserire la destinazione intermedia.

La destinazione intermedia viene inserita nell'elenco delle destinazioni ed è evidenziata.

Modifica delle destinazioni intermedie

1 "Navigazione"
2 "Mappa"

3 "Autopilota"

4 Selezionare la destinazione intermedia.

5 Selezionare l'impostazione desiderata:

- "Passa alla destinazione seguente": per saltare la destinazione intermedia attuale.
- "Avvia autopilota": per avviare l'autopilota per la destinazione intermedia.
- "Modifica ordine": per spostare la destinazione intermedia nell'elenco.
- "Elimina destinazione": per eliminare la destinazione intermedia.

Con sistema di navigazione Professional: viaggi memorizzati

Aspetti generali

Nell'elenco dei viaggi è possibile memorizzare fino a 30 viaggi. Per memorizzare ulteriori viaggi può essere necessario eliminare viaggi esistenti.

Memorizzazione

1 "Navigazione"

2 "Mappa"

3 "Autopilota"

4 "Salva viaggio"

5 Inserire il nome.

6 OK Selezionare il simbolo.

Selezione

1 "Navigazione"

2 "Viaggi"

3 "I miei viaggi"

4 Selezionare il viaggio.

5 "Modifica viaggio" o "Avvia autopilota"

Eliminazione

1 "Navigazione"

2 "Viaggi"

3 "I miei viaggi"

4 Evidenziare il viaggio desiderato, se necessario.

5 OPTION Premere il tasto.

6 "Elimina tutti i viaggi" o "Elimina viaggio"

Con sistema di navigazione Professional: ultimo viaggio

Aspetti generali

L'ultimo viaggio compiuto viene memorizzato automaticamente e può essere nuovamente richiamato.

Richiamo

1 "Navigazione"

2 "Viaggi"

3 "Ultimo viaggio creato"

4 Se necessario, selezionare un'ulteriore destinazione intermedia.

5 "Modifica viaggio" o "Avvia autopilota"

Con sistema di navigazione Professional: importazione viaggi

Aspetti generali

I viaggi si possono importare tramite un supporto USB. La somma dei viaggi memorizzati sul supporto USB e nel sistema di navigazione deve essere inferiore a 30, in caso contrario non è possibile importare ulteriori viaggi.

I viaggi si possono importare anche tramite Toyota Supra Connect.

Importazione viaggi da supporto USB

1 Collegare il supporto USB a un'interfaccia USB anteriore.

2 "Navigazione"

3 "Viaggi"

4 "Importa viaggio (USB)"

Mappa

Equipaggiamento della vettura

In questo capitolo vengono descritti tutti gli equipaggiamenti di serie, in dotazione in determinati paesi e allestimenti speciali disponibili nella serie. Verranno pertanto descritti anche equipaggiamenti non presenti in una vettura, ad esempio a causa degli optional selezionati oppure della variante per il paese specifico. Questo vale anche per le funzioni e i sistemi di sicurezza. Per utilizzare le rispettive funzioni e sistemi, osservare la normativa e le disposizioni nazionali in vigore.

Richiamo della mappa

1 "Navigazione"

2 "Mappa"

È anche possibile richiamare la mappa anche direttamente con il tasto sul Controller.

Panoramica

Aspetti generali

La mappa può essere utilizzata anche con Toyota Supra Command.

Per la spiegazione del funzionamento, vedere il Libretto uso e manutenzione della vettura.

Visualizzazione mappa

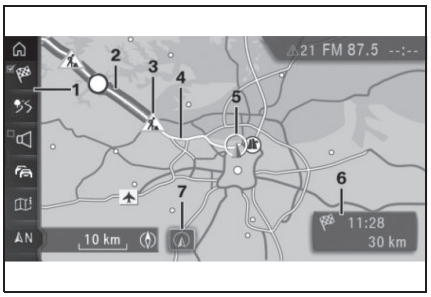

1 Barra funzioni
2 Tratto con ostacolo alla circolazione
3 Segnale stradale per ostacolo alla circolazione
4 Itinerario pianificato
5 Posizione
6 Campo di stato
7 Nella versione con touchscreen: visualizzazione della posizione attuale

Barra funzioni

Simbolo	Funzione
	Attivazione/disattivazione autopilota.
	Modifica itinerario attuale.
	Attivazione/disattivazione delle indicazioni vocali.
	Informazioni sul traffico. Stato delle informazioni sul traffico. Presenza di una deviazione.
	Visualizzazione di informazioni supplementari sulla mappa.
	Selezione della visualizzazione mappa.
	Mappa interattiva.

Per accedere alla barra delle funzioni spostare il Controller verso sinistra.

Campo di stato

Vengono visualizzate le seguenti informazioni:

- Simbolo dell'autopilota attivo.
- Ora di arrivo e distanza dalla destinazione.
- Eventuale ritardo dovuto a ostacoli alla circolazione.

Linee nella mappa

Strade e vie vengono visualizzate con diversi colori e linee in funzione della loro classificazione.

- Linee tratteggiate: collegamenti ferroviari e marittimi
- Linee sottili: confini nazionali

Ostacoli alla circolazione

Quando vengono ricevute informazioni sul traffico di una stazione radio o di un servizio di viabilità, è possibile visualizzare sulla mappa gli ostacoli alla circolazione.

Autopilota

Avvio

1 "Navigazione"

2 Per informazioni sull'inserimento di una destinazione, vedere pagina P.5.

3 "Avvia autopilota"

Dopo aver avviato l'itinerario, viene visualizzato un messaggio con i principali criteri impostati.

Termine

1 "Navigazione"

2 "Mappa"

3 Spostare il Controller verso sinistra.

4 Selezionare il simbolo.

5 "Termina autopilota"

Memorizzazione della destinazione attuale come contatto

Principio di funzionamento

Dopo avere inserito la destinazione, è possibile memorizzarla nei contatti.

Memorizzazione

1 "Navigazione"

2 "Mappa"

3 "Autopilota"

4 Selezionare una destinazione.

5 OPTION Premere il tasto.

6 "Salva come contatto" o "Aggiungi a contatto"

7 Selezionare eventualmente un contatto esistente.

8 Inserire il nome ed eventualmente altri dettagli.

9 "Salva contatto in vettura"

Modifica dell'itinerario

Criteri dell'itinerario

Aspetti generali

Il calcolo dell'itinerario può essere influenzato selezionando determinati criteri. L'itinerario suggerito può essere diverso da quello usuale.

Con sistema di navigazione Professional: non è possibile modificare i criteri dell'itinerario.

Impostazioni predefinite per i criteri dell'itinerario

I criteri dell'itinerario si possono impostare singolarmente. Le impostazioni vengono memorizzate come valori predefiniti e utilizzate automaticamente per nuove procedure dell'autopilota.

Per informazioni sulle impostazioni predefinite per gli itinerari, vedere pagina P.22.

Con autopilota attivo: modifica dei criteri dell'itinerario nella visualizzazione mappa

1 "Navigazione"

2 "Mappa"

3 Spostare il Controller verso sinistra.

4 "Percorso"

5 Selezionare l'impostazione desiderata.

6 Se necessario, selezionare i criteri generali dell'itinerario: "Impostazioni percorso generali"

Itinerari alternativi

■ **Principio di funzionamento**

Se è stato attivato l'autopilota, vengono visualizzati gli eventuali itinerari alternativi, se disponibili.

■ **Visualizzazione di itinerari alternativi**

1 "Navigazione"

2 "Mappa"

3 Spostare il Controller verso sinistra.

4 "Percorso"

Viene visualizzata una panoramica dell'itinerario attuale e dei suggerimenti per un itinerario alternativo. Inoltre, vengono visualizzati dettagli come tempo di percorrenza e lunghezza dell'itinerario e, in caso di itinerari alternativi, eventuali indicazioni relative al consumo rispetto all'itinerario attuale.

Nella modalità Splitscreen gli itinerari vengono rappresentati in diversi colori.

5 Selezionare un itinerario alternativo per aggiungerlo nell'autopilota.

Con sistema di navigazione Professional: itinerari alternativi online

■ **Aspetti generali**

Gli itinerari alternativi online vengono trasferiti online sulla vettura.

In questo caso vengono considerate le informazioni sugli ostacoli alla circolazione e le previsioni del traffico.

Il simbolo indica gli itinerari alternativi online.

Se oltre agli itinerari alternativi online è attivato l'autopilota dinamico, gli itinerari alternativi online disponibili vengono acquisiti automaticamente nell'autopilota.

■ **Attivazione/disattivazione degli itinerari alternativi online**

1 "Navigazione"

2 "Impostazioni"

3 "Impostazioni percorso"

4 "Percorsi online"

Tracciato dell'itinerario

Principio di funzionamento

Quando l'autopilota è in funzione, è possibile visualizzare informazioni più precise sull'itinerario attuale e adattarne il tracciato.

Aspetti generali

In base alla versione, quando l'autopilota è in funzione sono disponibili diverse visualizzazioni del tracciato dell'itinerario:

- Per informazioni sull'elenco dei tratti dell'itinerario, vedere pagina P.17.
- Per informazioni sulla visualizzazione mappa, vedere pagina P.20.
- Per informazioni sulle indicazioni dell'autopilota sulla mappa, vedere pagina P.20.
- Con sistema di navigazione Professional: visualizzazione a frecce nello Splitscreen, vedere pagina P.26.
- Visualizzazione a frecce nella strumentazione combinata.

- In base alla versione, visualizzazione a frecce nel display Head-Up.

Elenco dei tratti dell'itinerario

Principio di funzionamento

Se l'autopilota è attivato, è possibile visualizzare un elenco dei tratti dell'itinerario.

Aspetti generali

Per ogni tratto dell'itinerario viene visualizzata la distanza da percorrere. Se necessario, vengono visualizzate anche le stazioni di rifornimento consigliate.

Visualizzazione

1 "Navigazione"

2 "Mappa"

3 Spostare il Controller verso sinistra.

4 "Percorso"

5 "Tracciato percorso"

6 Evidenziare il tratto dell'itinerario.

Anche nella modalità Splitscreen viene visualizzato il tratto dell'itinerario.

Aggiramento di un tratto dell'itinerario

Principio di funzionamento

È possibile calcolare un nuovo percorso per un tratto dell'itinerario.

Impostazione di un percorso alternativo

1 "Navigazione"

2 "Mappa"

3 Spostare il Controller verso sinistra.

4 "Percorso"

5 "Modifica percorso"

6 "Deviazione:"

7 Ruotare il Controller fino a visualizzare la distanza desiderata, raggiunta la quale si ritornerà all'itinerario originale.

8 Premere il Controller.

Eliminazione di un percorso alternativo

1 "Navigazione"

2 "Mappa"

3 Spostare il Controller verso sinistra.

4 "Percorso"

5 "Modifica percorso"

6 "Elimina deviazione"

Stazioni di rifornimento consigliate

Principio di funzionamento

Viene calcolata l'autonomia residua e, in caso di necessità, vengono visualizzate stazioni di servizio lungo l'itinerario.

Aspetti generali

Anche con i dati di navigazione più aggiornati è possibile che alcune informazioni relative a singole stazioni di servizio siano cambiate, ad esempio una stazione di servizio potrebbe essere stata chiusa.

Le stazioni di rifornimento consigliate vengono visualizzate nell'elenco itinerari, vedere pagina P.16.

Richiamo

1 "Navigazione"

2 "Mappa"

3 Spostare il Controller verso sinistra.

4 "Percorso"

5 "Tracciato percorso"

6 "Rifornimento"

Viene visualizzato un elenco delle stazioni di servizio.

7 Evidenziare la stazione di servizio.

Nella modalità Splitscreen viene visualizzata la posizione della stazione di servizio.

8 Selezionare la stazione di servizio.

9 Selezionare il simbolo.

10 "Avvia autopilota"

Modifica dell'itinerario

Principio di funzionamento

Con l'autopilota attivo, è possibile adattare manualmente l'itinerario visualizzato sulla mappa. A questo scopo, trascinare l'itinerario con l'ausilio di un punto di riferimento sull'itinerario stesso, il deviatore di itinerario, nella direzione desiderata.

Posizionamento del deviatore di itinerario

1 "Navigazione"

2 "Mappa"

3 Spostare il Controller verso sinistra.

4 "Percorso"

5 "Modifica percorso"

6 "Imposta cursore percorso"

7 Come nella mappa interattiva, trascinare il deviatore di itinerario con il Controller sulla località desiderata:

- Per modificare la scala: ruotare il Controller.
- Per spostare la mappa: spostare il Controller nella direzione desiderata.
- Per spostare la mappa in diagonale: spostare il Controller nella direzione desiderata e ruotarlo.

8 Premere il Controller.

9 "Accetta cursore"

Modifica del deviatore di itinerario

1 "Navigazione"

2 "Mappa"

3 Spostare il Controller verso sinistra.

4 "Percorso"

5 "Modifica percorso"

6 Selezionare l'impostazione desiderata:

- "Modifica cursore percorso": per cambiare nuovamente l'itinerario modificato.
- "Rimuovi cursore percorso": per ripristinare l'itinerario originale.

Con sistema di navigazione Professional: simulazione dell'autopilota

Principio di funzionamento

A vettura ferma e con l'autopilota attivo è possibile simulare la marcia lungo l'itinerario.

Richiamo

1 "Navigazione"

2 "Mappa"

3 "Percorso"

4 "Percorso in modalità aerea"

L'itinerario viene visualizzato sulla mappa.

■ **Funzioni e impostazioni**

Spostare il Controller verso sinistra per richiamare altre funzioni e impostazioni.

Simbolo	Funzione
▷	"Avvia percorso in mod. aerea"
❚❚	"Stop"
	"Velocità:"
	"Segmento percorso success."
	"Segmento percorso preced."
	"Passa alla destinazione"
	"Passa alla posizione"
	"Punti di interesse"

Indicazioni vocali

Attivazione/disattivazione

L'impostazione viene memorizzata per il profilo conducente utilizzato attualmente.

1 "Navigazione"

2 "Mappa"

3 Spostare il Controller verso sinistra.

4 "Indicazioni vocali"

Ripetizione

1 "Navigazione"

2 "Mappa"

3 Premere il Controller.

4 "Ripeti indicazione vocale"

Tramite il tasto:

MAP Premere due volte il tasto.

Volume

Ruotare la manopola del volume mentre viene fornita l'indicazione vocale fino ad impostare il volume desiderato.

Memorizzazione su tasti Preferiti

Per velocizzare l'accesso, la funzione di attivazione/disattivazione delle indicazioni vocali può essere memorizzata su un tasto Preferiti.

Visualizzazione di informazioni supplementari sulla mappa

1 "Navigazione"

2 "Mappa"

3 "Maggiori informazioni"

4 Selezionare l'impostazione desiderata:

- "Punti di interesse": vengono visualizzati i simboli dei punti di interesse.
- "Flusso traffico": vengono visualizzate linee relative al flusso del traffico.

Per informazioni sul flusso del traffico nella visualizzazione mappa, vedere pagina P.28.

- "Eventi traffico": vengono visualizzati i simboli relativi alle informazioni sul traffico.
- Con sistema di navigazione Professional:

P "Info parcheggio": linee colorate indicano la disponibilità indicativa di parcheggi liberi lungo una strada. Quanto più marcata è la visibilità delle linee, tanto più alta è la probabilità di trovare un parcheggio. È possibile

visualizzare l'elenco delle città nelle quali sono disponibili le informazioni sui parcheggi. Per informazioni sulla visualizzazione dell'elenco delle città, vedere pagina P.24.

- Con sistema di navigazione Professional:

"Immagini satellitari": in base alla disponibilità e alla risoluzione, in alcune scale vengono visualizzate immagini satellitari come sfondo.

Visualizzazione mappa

Principio di funzionamento

La visualizzazione mappa può essere mostrata con diverse prospettive, ad esempio orientata verso nord o verso la direzione di marcia.

Aspetti generali

La scala della mappa si può ingrandire o ridurre.

Per informazioni su ulteriori impostazioni della mappa, vedere pagina P.24.

Selezione della visualizzazione mappa

1 "Navigazione"

2 "Mappa"

3 Spostare il Controller verso sinistra.

4 "Visualizzazioni mappa"

5 Selezionare l'impostazione desiderata:

- "Orientata a nord"
- "In senso di marcia"
- "Prospettiva"
- "Autozoom": con l'autopilota attivo, in caso di avvicinamento a un punto di manovra, la mappa viene ingrandita automaticamente.
- "Autozoom con info": con l'autopilota attivo, in caso di avvicinamento a un punto di manovra, la mappa viene ingrandita automaticamente. Sulla mappa vengono inoltre visualizzate le indicazioni dell'autopilota.
- "Zoom manuale": per ingrandire o ridurre manualmente la scala della mappa.
- "Panoramica percorsi": per visualizzare l'itinerario tra la posizione attuale e la destinazione.

Indicazioni dell'autopilota

Principio di funzionamento

Con l'autopilota attivo è possibile visualizzare nella mappa le indicazioni dell'autopilota nei rispettivi punti di manovra dell'itinerario attuale.

Aspetti generali

Nelle strade a più corsie eventuali informazioni sulla corsia segnalano le corsie consigliate.

Con sistema di navigazione Professional:

Le indicazioni dell'autopilota possono essere mostrate anche come visualizzazione a frecce nello Splitscreen, vedere pagina P.26.

Visualizzazione

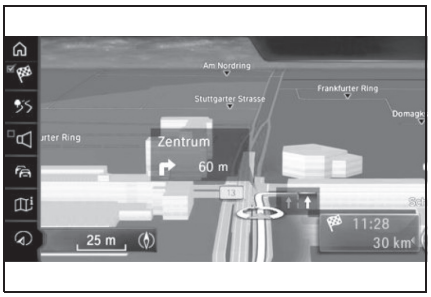

Funzioni nella visualizzazione mappa

Aspetti generali

Si possono richiamare sulla mappa varie informazioni relative a uno specifico punto ed eseguire eventuali impostazioni.

In questo caso la mappa può essere utilizzata anche con Toyota Supra Command.

Azionamento tramite Controller

1 "Navigazione"

2 "Mappa"

3 Spostare il Controller verso sinistra.

4 "Mappa interattiva"

5 Selezionare la destinazione con il mirino.

- Per modificare la scala: ruotare il Controller.
- Per spostare la mappa: spostare il Controller nella direzione desiderata.
- Per spostare la mappa in diagonale: spostare il Controller nella direzione desiderata e ruotarlo.

6 Premere il Controller.

7 Selezionare l'impostazione desiderata.

Funzioni

In base al punto selezionato sulla mappa, sono disponibili diverse funzioni:

- "Ripeti indicazione vocale"

Con l'autopilota attivo.

- "Avvia autopilota": per avviare l'autopilota.
- "Aggiungi come dest. inter.": per aggiungere una destinazione.
- "Mostra dettagli": per visualizzare eventuali dettagli sulla destinazione.
- "Mostra dettagli": se il mirino è posizionato sopra un'area con più punti di interesse, questi verranno visualizzati in un elenco.
- "Esci dalla mappa interattiva": nel caso di azionamento tramite Controller, per chiudere la mappa interattiva.
- Se la vettura è dotata di touchscreen:

"Torna alla posizione attuale": per passare alla visualizzazione mappa normale.

- "Mostra destinazione": viene visualizzata la sezione della mappa intorno alla destinazione.
- "Salva posizione": per memorizzare la posizione attuale come contatto.
- "Cambia visualizz. mappa": per passare a un'altra

visualizzazione della mappa.

Impostazioni

Equipaggiamento della vettura

In questo capitolo vengono descritti tutti gli equipaggiamenti di serie, in dotazione in determinati paesi e allestimenti speciali disponibili nella serie. Verranno pertanto descritti anche equipaggiamenti non presenti in una vettura, ad esempio a causa degli optional selezionati oppure della variante per il paese specifico. Questo vale anche per le funzioni e i sistemi di sicurezza. Per utilizzare le rispettive funzioni e sistemi, osservare la normativa e le disposizioni nazionali in vigore.

Aspetti generali

Le impostazioni sulla navigazione si possono configurare singolarmente. Le impostazioni vengono memorizzate per il profilo conducente utilizzato attualmente.

Itinerario

Principio di funzionamento

I criteri dell'itinerario si possono impostare singolarmente. Le impostazioni vengono memorizzate come valori predefiniti e utilizzate automaticamente per nuove procedure dell'autopilota.

Criterio predefinito

1 "Navigazione"

2 "Impostazioni"

3 "Impostazioni percorso"

4 "Criterio standard"

5 Selezionare l'impostazione desiderata:

- "Rapido": itinerario rapido ottenuto combinando la distanza minima e i tratti veloci.
- "ECO": or "Efficiente": itinerario a consumo ottimizzato ottenuto combinando il minimo consumo possibile e i tratti veloci.

L'ora di arrivo e il consumo si basano sulla marcia in modalità di guida ECO e uno stile di guida moderato.

- "Breve": itinerario ottimizzato in base alla distanza ottenuto combinando la distanza minima possibile e i tratti veloci.

Ulteriori criteri

Regolazione

1 "Navigazione"

2 "Impostazioni"

3 "Impostazioni percorso"

4 Selezionare l'impostazione desiderata:

- Impostazioni per l'autopilota dinamico:
  - "Automatico": le informazioni sul traffico vengono considerate se viene usato l'autopilota. Se necessario, l'itinerario attuale viene automaticamente modificato.

In base alla versione, vengono acquisiti automaticamente anche eventuali itinerari alternativi online.

- "Con conferma": se esistono deviazioni adatte, viene prima di tutto visualizzato un messaggio.

- Con sistema di navigazione Professional: "Percorsi online": acquisire itinerari alternativi on-line.
- Con sistema di navigazione Professional: "Apprendi percorso": se l'itinerario suggerito viene abbandonato più volte allo stesso modo, la pianificazione dell'itinerario terrà conto in futuro di questa deviazione.
- "Evita autostrade": vengono evitate le autostrade, se possibile.
- "Evita tratti a pedaggio": vengono evitati i tratti a pedaggio, se possibile.
- "Evita obbligo di vignetta": vengono evitate le strade con obbligo di vignetta, se possibile.
- "Evita traghetti/autotreni": vengono evitati i traghetti, se possibile.

Con sistema di navigazione Professional: zone chiuse al traffico

Principio di funzionamento

Le zone da aggirare vengono visualizzate come zone chiuse al traffico.

Definizione di una zona chiusa al traffico

1 "Navigazione"

2 "Impostazioni"

3 "Impostazioni percorso"

4 "Aree da evitare"

5 "Nuova area da evitare"

6 Seguire le indicazioni sul Control Display.

7 "Accetta zona"

Eliminazione di una zona chiusa al traffico

1 "Navigazione"

2 "Impostazioni"

3 "Impostazioni percorso"

4 "Aree da evitare"

5 Evidenziare la zona chiusa al traffico, se necessario.

6 OPTION Premere il tasto.

7 Eliminare la zona chiusa al traffico desiderata o tutte le zone chiuse al traffico.

Con sistema di navigazione Professional: informazioni sui parcheggi

Principio di funzionamento

Nella visualizzazione mappa le linee colorate indicano la disponibilità indicativa di parcheggi liberi lungo una strada. È possibile visualizzare l'elenco delle città nelle quali sono disponibili le informazioni sui parcheggi.

Visualizzazione dell'elenco delle città

1 "Navigazione"

2 "Impostazioni"

3 "On-Street Parking Information"

Viene visualizzato un elenco delle città.

Mappa

Principio di funzionamento

La visualizzazione mappa è personalizzabile, si possono impostare ad esempio il colore e la modalità della mappa. Inoltre si può stabilire quali punti di interesse visualizzare nella mappa.

Impostazione della mappa

1 "Navigazione"

2 "Impostazioni"

3 Selezionare l'impostazione desiderata.

Indirizzo di casa

Principio di funzionamento

Si può impostare o modificare l'indirizzo di casa.

Impostazione dell'indirizzo di casa

1 "Navigazione"

2 "Impostazioni"

3 "Definire indirizzo casa" o "Modifica indirizzo casa"

Dati di navigazione

Principio di funzionamento

Si possono richiamare le informazioni per determinare la posizione della vettura e quelle sulla versione attuale dei dati di navigazione.

Regolazione

1 "Navigazione"

2 "Impostazioni"

3 "Posizione e versione"

4 Selezionare l'impostazione desiderata:

- "Inserisci posizione": in assenza di ricezione del GPS o ad esempio subito dopo il trasporto su traghetto, è possibile impostare la posizione della vettura sulla mappa manualmente.
- "Info versione": informazioni sulla versione della mappa attuale.
- Con sistema di navigazione Professional:

"Per contribuire al miglioramento della mappa": dati tra cui, ad esempio, la velocità o la posizione vengono memorizzati in maniera anonima nella vettura e trasmessi al produttore per migliorare la mappa digitale.

Reset delle impostazioni

1 "Navigazione"

2 "Impostazioni"

3 OPTION Premere il tasto.

4 "Reset di tutte le impostazioni"

Splitcreen

Equipaggiamento della vettura

In questo capitolo vengono descritti tutti gli equipaggiamenti di serie, in dotazione in determinati paesi e allestimenti speciali disponibili nella serie. Verranno pertanto descritti anche equipaggiamenti non presenti in una vettura, ad esempio a causa degli optional selezionati oppure della variante per il paese specifico. Questo vale anche per le funzioni e i sistemi di sicurezza. Per utilizzare le rispettive funzioni e sistemi, osservare la normativa e le disposizioni nazionali in vigore.

Principio di funzionamento

Per lo Splitscreen è possibile impostare diverse visualizzazioni indipendentemente dalla schermata principale.

Regolazione

1 Spostare il Controller verso destra e selezionare lo Splitscreen.

2 Premere il Controller.

3 Selezionare l'impostazione desiderata:

- "Mappa": per impostare la visualizzazione mappa.
  - "Visual. mappa:": per selezionare la visualizzazione mappa.
  - "Flusso traffico": per visualizzare il flusso del traffico.
  - "Eventi traffico": per visualizzare gli eventi del traffico.
  - "Panoramica percorsi": per visualizzare la panoramica degli itinerari.
- "Navigazione a frecce": con l'autopi-

lota attivato viene mostrata la visualizzazione a frecce. Se l'autopilota non è attivo, viene visualizzata la bussola.

- "Posizione": per visualizzare la posizione attuale.
- "Uscite in 3D": i tratti di strada selezionati, ad esempio svincoli autostradali, vengono rappresentati in prospettiva.

Visualizzazione a frecce

Principio di funzionamento

Con l'autopilota attivo si possono visualizzare le indicazioni di guida sotto forma di elenco nello Splitscreen.

Aspetti generali

Si può impostare quali informazioni supplementari riportare nella visualizzazione a frecce.

Nelle strade a più corsie eventuali informazioni sulla corsia segnalano le corsie consigliate.

Regolazione

1 Spostare il Controller verso destra e selezionare lo Splitscreen.

2 Premere il Controller.

3 "Navigazione a frecce"

4 Selezionare l'impostazione desiderata:

- "Infotraffico": per visualizzare il flusso e le condizioni del traffico.
- "Maggiori informazioni": per visualizzare eventuali informazioni supplementari, ad esempio la presenza di tunnel.

Visualizzazione

Quando l'autopilota è in funzione vengono visualizzate le seguenti informazioni:

1 Disattivazione della richiesta

2 Flusso e condizioni del traffico

3 Prossima strada

4 Distanza dal punto di manovra

5 Informazioni corsia di marcia

6 Strada attuale

Il contenuto visualizzato può variare in base alla variante per il paese specifico.

Informazioni sul traffico

Equipaggiamento della vettura

In questo capitolo vengono descritti tutti gli equipaggiamenti di serie, in dotazione in determinati paesi e allestimenti speciali disponibili nella serie. Verranno pertanto descritti anche equipaggiamenti non presenti in una vettura, ad esempio a causa degli optional selezionati oppure della variante per il paese specifico. Questo vale anche per le funzioni e i sistemi di sicurezza. Per utilizzare le rispettive funzioni e sistemi, osservare la normativa e le disposizioni nazionali in vigore.

Aspetti generali

Le informazioni sul traffico fornite dalle stazioni radio che trasmettono i messaggi TMC (Traffic Message Channel), un servizio di viabilità, vengono rappresentate nella visualizzazione mappa e prese in considerazione per il calcolo dell'itinerario. Le informazioni sugli ostacoli e i pericoli per la circolazione vengono aggiornate continuamente.

Le informazioni sul traffico vengono visualizzate con dei simboli nella mappa.

In caso di pericoli particolari, ad esempio oggetti sulla carreggiata, viene visualizzato un messaggio

Alcuni messaggi di pericolo vengono visualizzati anche come messaggio della vettura nella strumentazione combinata.

Visualizzazione della mappa nella barra funzioni

Simbolo	Funzione
	Simbolo giallo: Le informazioni sul traffico interessano l'itinerario calcolato e il ritardo previsto non supera i 20 minuti.
	Simbolo rosso: Il ritardo previsto supera i 20 minuti oppure viene rilevato un blocco o un avviso di pericolo lungo l'itinerario.
	Simbolo grigio: Non sono disponibili informazioni sul traffico e il ritardo previsto è inferiore ai 5 minuti.
	Nelle informazioni sul traffico è disponibile una deviazione adeguata.

Real Time Traffic Information (RTTI)

In alcuni paesi, le informazioni RTTI vengono trasmesse tramite servizi aggiuntivi.

In tal caso, invece delle informazioni sul traffico delle stazioni radio, verranno utilizzate e visualizzate le informazioni RTTI.

Il servizio RTTI localizza gli ostacoli alla circolazione più dettagliatamente e con maggiore precisione. Consente inoltre un rilevamento e una visualizzazione di grande portata anche della situazione del traffico fuori dalle autostrade, ad esempio sulle strade secondarie e cittadine. Sulla base di tali informazioni è possibile calcolare con maggiore precisione le deviazioni consigliate. In tal modo si riduce il rischio di trovare ulteriori ostacoli alla circolazione su tratti di

strada alternativi. Potrebbero essere offerte più deviazioni consigliate oppure ulteriori informazioni.

In caso di viaggio in paesi dove le informazioni sul traffico in tempo reale non sono disponibili (RTTI), continueranno a essere utilizzate le informazioni sul traffico delle stazioni radio.

Nella barra funzioni della visualizzazione mappa (vedere pagina P.14) viene indicato se vengono utilizzati i messaggi TMC (Traffic Message Channel) o le informazioni RTTI.

Attivazione/disattivazione

1 "Navigazione"

2 "Impostazioni"

3 "Ricevi infotraffico"

Visualizzazione dell'elenco delle informazioni sul traffico

1 "Navigazione"

2 "Mappa"

3 "Infotraffico"

Se è attivo l'autopilota, vengono visualizzate prima, con simboli rossi, le informazioni sul traffico relative all'itinerario calcolato. Successivamente vengono visualizzate con simboli grigi le informazioni sul traffico che non interessano l'itinerario. Le varie voci delle informazioni sul traffico vengono ordinate in base alla distanza dalla posizione attuale della vettura.

4 Selezionare una voce di informazioni sul traffico.

- "Messaggio precedente": per passare all'informazione sul traffico precedente.
- "Messaggio successivo": per passare all'informazione sul traffico successiva.

Visualizzazione della deviazione consigliata

1 "Navigazione"

2 "Mappa"

3 "Infotraffico"

4 "Deviazione": viene visualizzata una deviazione consigliata.

Sono disponibili le seguenti funzioni:

- "Percorso preesistente": per mantenere l'itinerario attuale.
- "Nuovo percorso fra": per accettare la deviazione.

Informazioni sul traffico nella mappa

Impostazione della visualizzazione mappa

1 "Navigazione"

2 "Mappa"

3 "Maggiori informazioni"

- "Eventi traffico": vengono visualizzati simboli per le condizioni del traffico.
- "Flusso traffico": vengono visualizzate linee relative al flusso del traffico.

Simboli della visualizzazione mappa

In base alla scala della mappa e alla posizione dell'ostacolo alla circolazione, vengono visualizzati i simboli

relativi alle condizioni del traffico.

Informazioni sul flusso di traffico nella visualizzazione mappa

In base alla scala, la lunghezza e gli effetti di un ostacolo alla circolazione vengono rappresentati nella mappa con delle linee colorate.

- Nero: blocco.
- Rosso: coda.
- Arancione: traffico rallentato.
- Giallo: traffico intenso.
- Verde: via libera.
- Grigio: informazioni generali sul traffico, ad esempio cantieri.

Le informazioni visualizzate dipendono dal relativo servizio di viabilità.

Autopilota dinamico

Principio di funzionamento

Con l'autopilota dinamico le informazioni sul traffico vengono tenute in considerazione nel calcolo dell'itinerario.

Regolazione

1 "Navigazione"

2 "Impostazioni"

3 "Impostazioni percorso"

4 "Autopilota dinamico"

5 Selezionare l'impostazione desiderata:

- "Con conferma": viene visualizzato un messaggio che indica se nell'itinerario vada evitato l'ostacolo alla circolazione.
- "Automatico": l'itinerario viene modificato automaticamente in caso di ostacoli alla circolazione.

Dati di navigazione

Equipaggiamento della vettura

In questo capitolo vengono descritti tutti gli equipaggiamenti di serie, in dotazione in determinati paesi e allestimenti speciali disponibili nella serie. Verranno pertanto descritti anche equipaggiamenti non presenti in una vettura, ad esempio a causa degli optional selezionati oppure della variante per il paese specifico. Questo vale anche per le funzioni e i sistemi di sicurezza. Per utilizzare le rispettive funzioni e sistemi, osservare la normativa e le disposizioni nazionali in vigore.

Principio di funzionamento

Si possono richiamare le informazioni per determinare la posizione della vettura e quelle sulla versione attuale dei dati di navigazione.

Regolazione

1 "Navigazione"

2 "Impostazioni"

3 "Posizione e versione"

4 Selezionare l'impostazione desiderata:

- "Inserisci posizione": in assenza di ricezione del GPS o ad esempio subito dopo il trasporto su traghetto, è possibile impostare la posizione della vettura sulla mappa manualmente.
- "Info versione": informazioni sulla versione della mappa attuale.
- Con sistema di navigazione Professional:

"Per contribuire al miglioramento della mappa": dati tra cui, ad esempio, la velocità o la posizione vengono memorizzati in maniera anonima nella vettura e trasmessi al produttore per migliorare la mappa digitale.

Aggiornamento mappe

Aspetti generali

I dati di navigazione vengono memorizzati nella vettura e possono essere aggiornati tramite supporto USB.

I dati di navigazione attuali sono reperibili presso un qualsiasi concessionario autorizzato Toyota o officina autorizzata Toyota o un’altra officina affidabile, o presso il sito utente.

L'aggiornamento dei dati di navigazione può richiedere anche diverse ore, a seconda della mole di dati. È possibile verificare lo stato dell'aggiornamento.

I dati di navigazione vengono aggiornati durante la marcia, per evitare di scaricare la batteria della vettura.

Aggiornamento

1 Collegare il supporto USB con i nuovi dati di navigazione a un'interfaccia USB anteriore.

2 Seguire le indicazioni sul Control Display.

3 Dopo l'aggiornamento rimuovere il supporto USB.

Verifica dello stato

1 OPTION Premere il tasto.

2 "Salvataggio dei dati di navigazione nella vettura in corso… (USB)"

Aggiornamento mappe automatico

Aspetti generali

A seconda della dotazione e della variante per il paese specifico, i dati di navigazione del proprio paese vengono trasmessi online quattro volte l'anno sulla vettura e installati e aggiornati automaticamente.

Domande frequenti

Equipaggiamento della vettura

In questo capitolo vengono descritti tutti gli equipaggiamenti di serie, in dotazione in determinati paesi e allestimenti speciali disponibili nella serie. Verranno pertanto descritti anche equipaggiamenti non presenti in una vettura, ad esempio a causa degli optional selezionati oppure della variante per il paese specifico. Questo vale anche per le funzioni e i sistemi di sicurezza. Per utilizzare le rispettive funzioni e sistemi, osservare la normativa e le disposizioni nazionali in vigore.

Domande frequenti

Perché non è possibile visualizzare la posizione attuale?

- La vettura si trova in un settore non coperto dal servizio dati, in una zona di ombra radio o il sistema sta ancora calcolando la posizione. All'aperto di solito non vi sono difficoltà.

Perché non viene caricata nell'autopilota una destinazione priva dell'indicazione della via?

- Per la località indicata non può essere individuato un centro. Inserire una via qualunque della località selezionata e avviare l'autopilota.

Perché non viene caricata una destinazione nell'autopilota?

- I dati della destinazione non sono contenuti nei dati di navigazione. Selezionare una destinazione molto vicina a quella originaria.

Perché non è possibile selezionare le

lettere per l'inserimento della destinazione?

- I dati della destinazione non sono contenuti nei dati di navigazione. Selezionare una destinazione molto vicina a quella originaria.

Perché quando l'autopilota è in funzione non vengono più fornite indicazioni vocali prima degli incroci?

- L'itinerario suggerito è stato abbandonato e il sistema necessita di alcuni secondi per calcolare un nuovo suggerimento.

INTRATTENIMENTO 2

2-1. INTRATTENIMENTO

Aspetti generali 34
Suono 36
Radio 38
Audio 43
Video 52

Aspetti generali

Equipaggiamento della vettura

In questo capitolo vengono descritti tutti gli equipaggiamenti di serie, in dotazione in determinati paesi e allestimenti speciali disponibili nella serie. Verranno pertanto descritti anche equipaggiamenti non presenti in una vettura, ad esempio a causa degli optional selezionati oppure della variante per il paese specifico. Questo vale anche per le funzioni e i sistemi di sicurezza. Per utilizzare le rispettive funzioni e sistemi, osservare la normativa e le disposizioni nazionali in vigore.

Comandi

Tasti e funzioni

Tasto	Funzione
	Pressione: attivazione/disattivazione emissione audio. Rotazione: regolazione del volume.
MODE	Cambio della fonte di intrattenimento.
◁ ▷	Una pressione: cambio di stazione/brano. Lunga pressione del tasto: avanzamento/riavvolgimento veloce del brano.
1... 8	Tasti Preferiti.
	Attivazione/disattivazione delle informazioni sul traffico.
BAND	Per l'Australia/Nuova Zelanda: cambio di banda.

Emissione audio

Nota di sicurezza

AVVISO

- Un volume di emissione audio alto può danneggiare l'udito. Sussiste il pericolo di lesioni. Non impostare un volume alto.

Volume ed emissione audio

- Ruotare la manopola per regolare il volume.
- Premere la manopola per disattivare l'emissione audio. Premere nuovamente per ripristinare il volume precedente.

Quando l'audio è disattivato, la riproduzione delle registrazioni audio viene interrotta.

Fonti di intrattenimento

Aspetti generali

Possibili fonti di intrattenimento:

- Per informazioni sulla radio, vedere pagina P.38.
- Per informazioni sul disco fisso musicale, vedere pagina P.44.
- Per informazioni sull'audio USB, vedere pagina P.47.
- Per informazioni sui video USB, vedere pagina P.52.
- Per informazioni sull'audio Bluetooth, vedere pagina P.48.
- Per informazioni su Screen Mirroring, vedere pagina P.52.
- Per informazioni su Apple CarPlay,

vedere pagina P.76.

Cambio della fonte di intrattenimento

Sulla radio:

1 MODE Premere il tasto.

Viene visualizzato un elenco delle fonti di intrattenimento disponibili.

2 MODE Premere di nuovo il tasto per selezionare una fonte di intrattenimento.

Mediante Toyota Supra Command:

1 "Media/Radio"

Viene visualizzato un elenco delle possibili fonti di intrattenimento.

2 Selezionare la fonte di intrattenimento desiderata.

Tramite il tasto sul Controller:

1 MEDIA Premere il tasto.

Inizia l'ascolto dell'ultima fonte di intrattenimento selezionata.

2 MEDIA Premere di nuovo il tasto.

Viene visualizzato un elenco delle fonti di intrattenimento disponibili.

3 Selezionare la fonte di intrattenimento desiderata.

Adattamento dell'elenco di selezione delle fonti di intrattenimento

È possibile scegliere quali fonti di intrattenimento visualizzare nell'elenco di selezione. La fonte di intrattenimento ascoltata al momento non può essere eliminata dall'elenco di selezione.

1 "Media/Radio"

Viene visualizzato un elenco delle possibili fonti di intrattenimento.

2 "Personalizza menu"

3 Selezionare l'impostazione desiderata.

Suono

Equipaggiamento della vettura

In questo capitolo vengono descritti tutti gli equipaggiamenti di serie, in dotazione in determinati paesi e allestimenti speciali disponibili nella serie. Verranno pertanto descritti anche equipaggiamenti non presenti in una vettura, ad esempio a causa degli optional selezionati oppure della variante per il paese specifico. Questo vale anche per le funzioni e i sistemi di sicurezza. Per utilizzare le rispettive funzioni e sistemi, osservare la normativa e le disposizioni nazionali in vigore.

Aspetti generali

Le impostazioni vengono memorizzate nel profilo conducente utilizzato attualmente.

Alti, bassi, bilanciamento, fader

1 "Media/Radio"

2 "Audio"

3 Selezionare l'impostazione desiderata:

- "Alti": regolazione toni alti.
- "Bassi": regolazione toni bassi.
- "Balance": bilanciamento sinistra/destra.
- "Fader": bilanciamento davanti/dietro.

4 Regolazione: ruotare il Controller.

5 Memorizzazione: premere il Controller.

Riproduzione multicanale, surround

Principio di funzionamento

In caso di surround attivato, durante la riproduzione di una traccia audio in stereo viene simulata la riproduzione multicanale.

Attivazione/disattivazione

1 "Media/Radio"

2 "Audio"

3 "Surround"

Equalizzatore

A seconda della dotazione, questa funzione potrebbe non essere disponibile.

Impostazioni per le singole gamme di frequenze audio

1 "Media/Radio"

2 "Audio"

3 "Equalizzatore"

Lungo il bordo sinistro e destro della schermata dell'equalizzatore sono riportate le impostazioni di alti e bassi, vedere pagina P.36. Questi valori si possono impostare anche nell'equalizzatore. Le impostazioni del suono di alti e bassi influiscono sulle impostazioni delle gamme di frequenze audio dell'equalizzatore.

Per selezionare e regolare gli alti e le impostazioni di base o una gamma di frequenze audio:

1 Ruotare il Controller per selezionare la gamma di frequenze audio da impostare.

2 Premere il Controller.

3 Ruotare il Controller per regolare la frequenza audio.

4 Premere il Controller per memorizzare l'impostazione.

Compensazione del volume

Principio di funzionamento

Per compensare i rumori della vettura che aumentano con l'aumentare della velocità è possibile impostare un incremento automatico del volume.

L'impostazione del volume per la funzione notiziari sul traffico, vedere pagina P.42, avviene nel corso di un annuncio.

Regolazione dell'aumento del volume

1 "Media/Radio"

2 "Audio"

3 "Impostazioni volume"

4 Selezionare l'impostazione desiderata.

- "Navigazione": rapporto del volume dell'indicazione vocale rispetto al volume della fonte di intrattenimento.
- "Speed volume": rapporto del volume della fonte di intrattenimento rispetto alla velocità.
- "Sens. parch.": rapporto del volume del segnale acustico dei sensori di parcheggio rispetto al volume della fonte di intrattenimento.

L'impostazione di base serve a garantire che il segnale acustico sia udibile a qualsiasi volume.

- "Gong": rapporto del volume del segnale acustico, ad esempio, per l'avviso cinture, rispetto al volume della fonte di intrattenimento.

L'impostazione di base serve a garantire che il segnale acustico sia udibile a qualsiasi volume.

- "Microfono": sensibilità del microfono durante una telefonata.

La regolazione si esegue nel corso della telefonata e viene memorizzata per il telefono cellulare utilizzato.

- "Altoparlanti": volume degli altoparlanti durante una telefonata.

Quando l'audio è disattivato, la riproduzione delle registrazioni audio viene interrotta.

La regolazione si esegue nel corso della telefonata e viene memorizzata per il telefono cellulare utilizzato.

5 Regolazione: ruotare il Controller.

6 Memorizzazione: premere il Controller

Reset delle impostazioni del suono

Le impostazioni del suono vengono riportate ai valori di fabbrica.

1 "Media/Radio"

2 "Audio"

3 "Reset"

Radio

Equipaggiamento della vettura

In questo capitolo vengono descritti tutti gli equipaggiamenti di serie, in dotazione in determinati paesi e allestimenti speciali disponibili nella serie. Verranno pertanto descritti anche equipaggiamenti non presenti in una vettura, ad esempio a causa degli optional selezionati oppure della variante per il paese specifico. Questo vale anche per le funzioni e i sistemi di sicurezza. Per utilizzare le rispettive funzioni e sistemi, osservare la normativa e le disposizioni nazionali in vigore.

Aspetti generali

Le impostazioni vengono memorizzate nel profilo conducente utilizzato attualmente.

Stazioni AM/FM

Aspetti generali

A seconda della dotazione e della variante per il paese specifico, potrebbe risultare impossibile ricevere stazioni AM.

Sistema dati radio RDS

Principio di funzionamento

RDS trasmette in FM informazioni aggiuntive come, ad esempio, il nome della stazione.

Nel caso di una stazione con più frequenze, il passaggio alla frequenza con la migliore qualità di ricezione è automatico.

È consigliabile attivare RDS.

Attivazione/disattivazione

1 "Media/Radio"

2 "FM"

3 OPTION Premere il tasto.

4 "RDS"

Selezione della stazione

1 "Media/Radio"

2 "FM" o "AM"

Viene selezionata l'ultima stazione ascoltata e viene visualizzato l'elenco stazioni.

3 Selezionare la stazione desiderata.

Cambio di stazione

Sulla radio:

◁ ▷ Premere il tasto sinistro o destro.

Si passa alla stazione precedente o successiva nell'elenco delle stazioni.

Memorizzazione delle stazioni

Aspetti generali

Un simbolo accanto alla stazione evidenziata indica se è già stata memorizzata.

Simbolo	Significato
☆+	La stazione non è memorizzata.
☆✓	La stazione è già memorizzata.

Memorizzazione della stazione ascoltata

1 "Media/Radio"

2 "FM" o "AM"

3 Spostare il Controller verso sinistra.

4 ☆+ "Memorizza stazione"

Viene visualizzato l'elenco delle memorizzazioni.

5 Selezionare la posizione di memorizzazione desiderata.

Memorizzazione di una stazione non in fase di ascolto

1 "Media/Radio"

2 "FM" o "AM"

3 Evidenziare la stazione desiderata.

4 Tenere premuto il Controller fino a quando viene visualizzato l'elenco delle memorizzazioni.

5 Selezionare la posizione di memorizzazione desiderata.

Le stazioni possono essere memorizzate anche sui tasti Preferiti, vedere il Libretto uso e manutenzione della vettura.

Selezione manuale della stazione

Selezione della stazione tramite la frequenza.

1 "Media/Radio"

2 "FM" o "AM"

3 Spostare il Controller verso sinistra.

4 ↻ "Ricerca manuale"

5 Per selezionare la frequenza, ruotare il Controller.

6 Per memorizzare la frequenza, premere il Controller.

Ridenominazione della stazione

Se si memorizza una stazione con segnale RDS, l'informazione RDS trasmessa durante la memorizzazione viene inserita come nome della stazione. Il nome della stazione può essere modificato.

1 "Media/Radio"

2 "FM"

3 Selezionare la stazione desiderata.

4 OPTION Premere il tasto.

5 "Rinomina in:"

Se necessario, attendere fino a quando non viene visualizzato il nome della stazione desiderata.

6 Premere il Controller per memorizzare questo nome.

Informazioni aggiuntive sulla stazione

Principio di funzionamento

Se una stazione radio trasmette Radiotext o Radiotext Plus, è possibile visualizzare tali informazioni, ad esempio il titolo o l'interprete di un brano musicale. Disponibilità, contenuto e ordine dipendono dalla stazione radio.

Visualizzazione di informazioni aggiuntive sulla stazione

1 "Media/Radio"

2 "FM"

3 Selezionare la stazione desiderata.

4 OPTION Premere il tasto.

5 "Info stazione"

Radio digitale DAB/DMB

Principio di funzionamento

Le stazioni digitali possono trasmettere contemporaneamente diversi programmi su una stessa frequenza. L'insieme di stazioni di una frequenza viene chiamato ensemble. Alcune stazioni offrono programmi aggiuntivi. Le stazioni sportive, ad esempio, possono trasmettere contemporaneamente più eventi.

In base all'offerta della stazione è possibile visualizzare ulteriori informazioni o anche le immagini che vengono trasmesse.

Selezione della stazione

1 "Media/Radio"

2 "DAB" o "DAB/DMB"

- DAB: viene selezionata l'ultima stazione ascoltata e viene visualizzato l'elenco stazioni.
- DMB: viene visualizzato il video attuale.

3 Selezionare la stazione.

DAB: vengono visualizzate informazioni relative alla stazione ascoltata e al programma trasmesso. Disponibilità, contenuto e ordine dipendono dalla stazione radio.

Cambio di stazione

Sulla radio:

◁ ▷ Premere il tasto sinistro o destro.

Si passa alla stazione precedente o successiva nell'elenco delle stazioni.

Memorizzazione delle stazioni

Aspetti generali

Un simbolo accanto alla stazione evidenziata indica se è già stata memorizzata.

Simbolo	Significato
☆+	La stazione non è memorizzata.
☆✓	La stazione è già memorizzata.

Memorizzazione della stazione ascoltata

1 "Media/Radio"

2 "DAB" o "DAB/DMB"

3 Spostare il Controller verso sinistra.

4 ☆+ "Memorizza stazione"

Viene visualizzato l'elenco delle memorizzazioni.

5 Selezionare la posizione di memorizzazione desiderata.

Memorizzazione di una stazione non in fase di ascolto

1 "Media/Radio"
2 "DAB" o "DAB/DMB"
3 Evidenziare la stazione desiderata.
4 Tenere premuto il Controller fino a quando viene visualizzato l'elenco delle memorizzazioni.
5 Selezionare la posizione di memorizzazione desiderata.

Le stazioni possono essere memorizzate anche sui tasti Preferiti, vedere il Libretto uso e manutenzione della vettura.

Ulteriori informazioni

Principio di funzionamento

Se una stazione radio trasmette Radiotext o Radiotext Plus, è possibile visualizzare tali informazioni. Queste informazioni sono, ad esempio, il titolo o l'interprete di un brano musicale oppure il numero di telefono o l'indirizzo e-mail della stazione radio. Disponibilità, contenuto e ordine dipendono dalla stazione radio.

Visualizzazione di informazioni aggiuntive

1 "Media/Radio"
2 "DAB" o "DAB/DMB"
3 Selezionare la stazione desiderata.
4 OPTION Premere il tasto.
5 "Info stazione"

Inseguimento stazione automatico

Aspetti generali

Se la ricezione è di bassa qualità, la stessa stazione viene ricercata in un altro ensemble. Se la stazione si può ricevere meglio in un altro ensemble, la commutazione è automatica.

Con l'inseguimento stazione attivato, la stazione viene ricercata anche nella gamma di frequenze analogiche. Se non è disponibile in alcun altro ensemble, si passa alla frequenza analogica della stazione. Questa commutazione automatica è possibile solo se il segnale della stazione in questione è di qualità adeguata e se i codici della stazione corrispondono.

Attivazione dell'inseguimento stazione automatico

1 "Media/Radio"
2 "DAB" o "DAB/DMB"
3 OPTION Premere il tasto.
4 "Commutazione automatica DAB"

Guida elettronica dei programmi

Principio di funzionamento

Alcune stazioni trasmettono una guida elettronica dei programmi per il proprio palinsesto.

Visualizzazione della guida dei programmi

1 "Media/Radio"

2 "DAB" o "DAB/DMB"

3 Spostare il Controller verso sinistra.

4 "Programma DAB"

Vengono visualizzate tutte le guide dei programmi disponibili.

Per ogni programma vengono visualizzate la trasmissione attuale e quella successiva.

Per visualizzare i dettagli relativi a un programma, selezionare la voce desiderata.

Ingrandimento delle immagini

Se una stazione radio trasmette immagini, queste vengono visualizzate. È possibile ingrandire le immagini visualizzate.

1 "Media/Radio"

2 "DAB" o "DAB/DMB"

3 Spostare il Controller verso sinistra.

4 "Ingrandisci immagine"

Stazioni memorizzate

Aspetti generali

Si possono memorizzare 40 stazioni.

Selezione della stazione

1 "Media/Radio"

2 "Stazioni memorizzate"

3 Selezionare la stazione desiderata.

Eliminazione di una stazione

1 "Media/Radio"

2 "Stazioni memorizzate"

3 Evidenziare la stazione da eliminare.

4 OPTION Premere il tasto.

5 "Elimina voce"

Informazioni sul traffico

Attivazione/disattivazione

Sulla radio:

Premere il tasto.

Interruzione

Premere uno dei tasti seguenti sulla radio durante un annuncio sul traffico:

-
-
- "Annulla infotraffico"

Regolazione del volume

Durante un annuncio sul traffico, ruotare la manopola fino a impostare il volume desiderato.

Per impostare il volume desiderato, osservare le seguenti indicazioni:

- Il volume impostato non viene memorizzato.

- All'inizio di ogni viaggio, il volume degli annunci sul traffico viene adattato al volume della fonte di intrattenimento in uso.
- Il volume può essere ridotto soltanto fintanto che l'annuncio sul traffico risulta ancora udibile.

Audio

Equipaggiamento della vettura

In questo capitolo vengono descritti tutti gli equipaggiamenti di serie, in dotazione in determinati paesi e allestimenti speciali disponibili nella serie. Verranno pertanto descritti anche equipaggiamenti non presenti in una vettura, ad esempio a causa degli optional selezionati oppure della variante per il paese specifico. Questo vale anche per le funzioni e i sistemi di sicurezza. Per utilizzare le rispettive funzioni e sistemi, osservare la normativa e le disposizioni nazionali in vigore.

Aspetti generali

Si possono riprodurre brani musicali, audiolibri e podcast. L'emissione audio avviene tramite gli altoparlanti della vettura.

Le impostazioni vengono memorizzate per il profilo conducente utilizzato attualmente.

A seconda della dotazione, si possono utilizzare le seguenti fonti audio:

Simbolo	Significato
	Disco fisso musicale.
	Dispositivo USB.
	Interfaccia musicale per smartphone.
	Audio Bluetooth.

Disco fisso musicale

Aspetti generali

I brani di supporti USB possono essere memorizzati nel disco fisso musicale della vettura e da lì riprodotti.

- Dispositivo USB con file audio compressi: tutti i file audio riproducibili del supporto USB vengono memorizzati in una cartella con il nome del dispositivo USB. I brani e le cartelle possono essere rinominati ed eliminati in un secondo tempo. Per informazioni sulla gestione del disco fisso musicale, vedere pagina P.45.

I brani con la protezione anticopia DRM (Digital Rights Management) vengono memorizzati, ma non possono essere riprodotti.

Per evitare, in caso di guasto, di perdere la musica memorizzata, creare regolarmente una copia di backup del disco fisso musicale, vedere pagina P.47.

Memorizzazione da un dispositivo USB

1 Collegare il dispositivo USB all'interfaccia USB, vedere pagina P.47.

2 "Media/Radio"

3 "USB"

Oppure: selezionare il nome del dispositivo USB.

4 Spostare il Controller verso sinistra.

5 "Importa musica"

Il dati audio vengono memorizzati sul disco fisso musicale.

Durante la memorizzazione:

- Non rimuovere il dispositivo USB per non interrompere la procedura.
- Si possono comunque ascoltare i brani del dispositivo USB.
- È possibile passare alle altre fonti audio.

Annullamento della memorizzazione da un dispositivo USB

1 "Media/Radio"

2 "USB"

Oppure: selezionare il nome del dispositivo USB.

3 Spostare il Controller verso sinistra.

4 "Annulla"

La procedura di memorizzazione viene interrotta.

Continuazione della memorizzazione da un dispositivo USB

1 "Media/Radio"

2 "USB"

Oppure: selezionare il nome del dispositivo USB.

3 Spostare il Controller verso sinistra.

4 "Importa musica"

Selezione del disco fisso musicale

1 "Media/Radio"

2 "Raccolta musicale"

Per ulteriori informazioni sulla riproduzione, vedere pagina P.48.

Gestione del disco fisso musicale

Ridenominazione di cartelle o di brani

Se una cartella con il nome di un album viene rinominata, il nome dell'album nelle informazioni sui singoli brani non viene modificato.

Cambiando il titolo di un brano, si modifica il rispettivo nome del file, ma non il nome contenuto nelle informazioni sul brano.

1 "Media/Radio"

2 "Raccolta musicale"

3 Spostare il Controller verso sinistra.

4 "Ricerca supporti"

5 "Sfoglia directory"

Vengono visualizzate le cartelle e i brani contenuti nella directory di livello superiore.

6 Evidenziare la cartella o il brano desiderato ed eseguire, se necessario, la ricerca nelle sottodirectory.

7 OPTION Premere il tasto.

8 "Rinomina directory" o "Rinomina brano"

Viene visualizzato il nome attuale.

9 Adattare il nome come si desidera.

10 OK Selezionare il simbolo.

Eliminazione di cartelle o di brani

Non è possibile eliminare una cartella mentre viene riprodotto un brano contenuto nella cartella stessa.

Un brano non può essere eliminato mentre viene riprodotto.

1 "Media/Radio"

2 "Raccolta musicale"

3 Spostare il Controller verso sinistra.

4 "Ricerca supporti"

5 "Sfoglia directory"

Vengono visualizzate le cartelle e i brani contenuti nella directory di livello superiore.

6 Evidenziare la cartella o il brano desiderato ed eseguire, se necessario, la ricerca nelle sottodirectory.

7 OPTION Premere il tasto.

8 "Elimina directory" o "Elimina brano"

Visualizzazione delle informazioni sull'album

Nella vettura è presente una banca dati con informazioni musicali. In base alle informazioni contenute in questa banca dati, vengono visualizzati l'album selezionato, l'interprete, il titolo del brano e la copertina dell'album.

Aggiornamento delle informazioni sull'album

Per aggiornare questa banca dati, contattare un qualsiasi concessionario autorizzato Toyota o officina autorizzata Toyota, o un'altra officina affidabile.

Tecnologia Gracenote

gracenote La tecnologia di riconoscimento musicale e i relativi dati sono forniti da Gracenote. Gracenote è lo standard nella tecnologia di riconoscimento musicale e nella diffusione dei contenuti associati. Per ulteriori informazioni

vedere www.gracenote.com. Dati sui CD e informazioni di carattere musicale tratte da Gracenote, Inc., copyright © dal 2000 a oggi di Gracenote. Software Gracenote, copyright © dal 2000 a oggi di Gracenote. Questo prodotto e questo servizio possono essere tutelati da uno o più dei seguenti brevetti U.S.A: 5,987,525, 6,061,680, 6,154,773, 6,161,132, 6,230,192, 6,230,207, 6,240,459, 6,330,593 e altri brevetti concessi o in attesa di registrazione. Alcuni servizi sono forniti su licenza Open Globe, Inc., brevetto U.S.A.: 6,304,523.

- L'aggiornamento viene effettuato separatamente per ciascun album.
- È anche possibile aggiornare le informazioni sull'album quando l'album è stato importato da un'altra vettura.

1 "Media/Radio"

2 "Raccolta musicale"

3 Spostare il Controller verso sinistra.

4 "Ricerca supporti"

5 "Sfoglia directory"

Vengono visualizzate le cartelle e i brani contenuti nella directory di livello superiore.

6 Evidenziare la cartella desiderata ed eseguire, se necessario, la ricerca nelle sottodirectory.

7 OPTION Premere il tasto.

8 "Dati album"

Vengono visualizzate le informazioni memorizzate relative all'album. Se non è possibile riconoscere in maniera univoca un album, vengono visualizzate tutte le voci corrispondenti.

9 Se necessario, selezionare la voce desiderata:

- Si possono nascondere eventuali informazioni visualizzate che non riguardano l'album riprodotto. In questo caso può essere utile un aggiornamento della banca dati.

"Reset dati album"

Le informazioni dell'album non vengono più visualizzate.

Visualizzazione della memoria libera

1 "Media/Radio"

2 "Raccolta musicale"

3 OPTION Premere il tasto.

4 "Gestisci raccolta musicale"

5 "Memoria libera"

Eliminazione di brani selezionati

1 "Media/Radio"

2 "Raccolta musicale"

3 OPTION Premere il tasto.

4 "Gestisci raccolta musicale"

5 "Elimina brani selezionati"

Viene visualizzata la ricerca musicale. Procedere conformemente alla descrizione sui criteri di ricerca, vedere pagina P.49.

Secondo i criteri di ricerca, viene creato un elenco dei brani da eliminare.

6 Selezionare un brano.

Eliminazione di tutti i brani

1 "Media/Radio"

2 "Raccolta musicale"

3 OPTION Premere il tasto.

4 "Gestisci raccolta musicale"

5 "Elimina tutti i brani musicali"

6 "OK"

Backup del disco fisso musicale

Per evitare, in caso di guasto del disco fisso, di perdere la musica memorizzata, creare regolarmente una copia di backup del disco fisso musicale su un dispositivo USB.

Durante il backup, verificare che il dispositivo USB disponga di sufficiente memoria libera.

In base alla dimensione dei file e al numero dei brani, il backup del disco fisso musicale può richiedere più tempo. Si consiglia pertanto, se possibile, di effettuare il backup durante un viaggio piuttosto lungo. Se non è possibile terminare il backup, non staccare il dispositivo USB. Il backup proseguirà automaticamente al viaggio successivo.

1 Collegare il dispositivo USB all'interfaccia USB, vedere pagina P.48.

2 "Media/Radio"

3 "Raccolta musicale"

4 OPTION Premere il tasto.

5 "Gestisci raccolta musicale"

6 "Salva raccolta musicale su USB"

Ripristino del disco fisso musicale

Nel corso del ripristino del disco fisso musicale da un dispositivo USB, il disco fisso musicale a bordo della vettura viene sovrascritto. Si consiglia di eseguire il backup durante un viaggio piuttosto lungo. Se la procedura di memorizzazione viene interrotta, non staccare il dispositivo USB. La memorizzazione proseguirà automaticamente al viaggio successivo.

1 Collegare il dispositivo USB all'interfaccia USB, vedere pagina P.47.

2 "Media/Radio"

3 "Raccolta musicale"

4 OPTION Premere il tasto.

5 "Gestisci raccolta musicale"

6 "Ripristina raccolta musicale da USB"

Dispositivo USB

Formati riproducibili

MP3, MP4, M4A, M4B, AAC, WMA.

Apple iPod/iPhone

Sono supportate la ricerca e la riproduzione da Apple iPod/iPhone.

Lettori audio e supporti di archiviazione con porta USB

Tutte le informazioni sui brani (ad esempio, interprete, genere musicale o brano) e gli elenchi di riproduzione vengono trasferiti nella vettura. A seconda del dispositivo USB, della dimensione del file e del numero di brani, quest'operazione può richiedere alcuni minuti.

Durante il trasferimento è possibile richiamare i brani tramite la directory.

Nella vettura si possono memorizzare informazioni per circa 40.000 brani, per ciascun dispositivo USB invece i brani memorizzabili sono al massimo 16.000.

I brani musicali con gestione digitale dei dati DRM integrata non possono essere riprodotti.

Selezione del dispositivo USB

Per informazioni sull'interfaccia USB, vedere il Libretto uso e manutenzione della vettura.

1 Collegare il dispositivo USB all'interfaccia USB.

A questo fine, utilizzare il cavo adattatore fornito in dotazione con il dispositivo USB.

2 "Media/Radio"

3 "USB"

Oppure: selezionare il nome del dispositivo USB.

Per ulteriori informazioni sulla riproduzione, vedere pagina P.48.

Audio Bluetooth

Aspetti generali

- Riproduzione tramite Bluetooth di file musicali da dispositivi esterni, ad esempio dispositivi audio o cellulari.
- Il volume dell'emissione audio dipende dal dispositivo. Eventualmente modificare le impostazioni del volume sul dispositivo.
- È possibile collegare nella vettura fino a quattro dispositivi esterni.

Requisiti per il funzionamento

- Il dispositivo Bluetooth dev'essere collegato alla vettura. Per informazioni sui collegamenti Bluetooth, vedere il Libretto uso e manutenzione della vettura.
- La riproduzione audio Bluetooth dev'essere stata attivata.

Selezione del dispositivo Bluetooth

1 "Media/Radio"

2 Selezionare dall'elenco il dispositivo Bluetooth desiderato.

Per ulteriori informazioni sulla riproduzione, vedere pagina P.48.

Se il dispositivo Bluetooth non è presente nell'elenco dei dispositivi, la riproduzione audio Bluetooth potrebbe non essere stata attivata. Per attivare la riproduzione audio Bluetooth, procedere nel seguente modo:

1 "Media/Radio"

2 "Gestisci dispositivi mobili"

3 Selezionare il dispositivo Bluetooth desiderato.

4 "Audio Bluetooth"

Riproduzione

Aspetti generali

Una volta selezionata la fonte audio, sul Control Display vengono visualizzate informazioni sulla riproduzione.

Sul Control Display vengono visualizzate le informazioni disponibili sul

brano attuale e l'elenco di riproduzione. Contenuto e dimensioni dell'elenco di riproduzione dipendono dal tipo di fonte audio selezionato e dai criteri di ricerca utilizzati.

- Nel caso dei dispositivi USB e Bluetooth, così come per il disco fisso musicale, viene visualizzato l'elenco di riproduzione selezionato. In questo caso si può trattare del risultato di una ricerca o di un elenco di riproduzione precedentemente memorizzato.

Spostando il Controller verso sinistra vengono visualizzate ulteriori funzioni. Le funzioni disponibili dipendono dalla fonte audio selezionata.

Nel caso dei dispositivi Bluetooth, le funzioni utilizzabili tramite Toyota Supra Command dipendono dalla versione Bluetooth supportata. Se necessario, le funzioni mancanti possono essere eseguite direttamente dal dispositivo.

Selezione di un brano

Selezionare il brano desiderato dall'elenco di riproduzione.

A partire dal brano selezionato, vengono riprodotti tutti i brani dell'elenco di riproduzione.

Cambiamento di brano

Sulla radio:

Premere il tasto sinistro o destro.

Viene riprodotto il brano successivo o precedente dell'elenco di riproduzione.

Avanti/indietro veloce

Sulla radio:

Tenere premuto il tasto sinistro o destro.

Criteri di ricerca

Aspetti generali

I possibili criteri di ricerca dipendono dalla fonte audio selezionata.

Ricerca in base alle informazioni sul brano

I seguenti criteri di ricerca fanno riferimento ai dati abbinati alle informazioni sul brano.

1. Spostare il Controller verso sinistra.
2. "Ricerca supporti"
3. Selezionare l'impostazione desiderata:

- "Ricerca"

Vengono visualizzati tutti i brani nelle cui informazioni è presente la parola inserita come chiave di ricerca. Più caratteri vengono inseriti, maggiore è la precisione del risultato.

Spostare il Controller verso destra per visualizzare l'elenco dei risultati.

- "Generi"

Viene visualizzato un elenco di tutti i generi disponibili.

Una volta selezionato un genere, vengono visualizzati tutti i relativi interpreti.

- "Interpreti"

Viene visualizzato un elenco degli interpreti disponibili.

Una volta selezionato un interprete, vengono visualizzati tutti i relativi album e brani.

- "Album"

Viene visualizzato un elenco di tutti gli album

disponibili.

Una volta selezionato un album, vengono visualizzati tutti i relativi brani.

- "Brani"

Viene visualizzato un elenco di tutti i brani disponibili.

4 Se necessario, selezionare l'album.

5 Selezionare il brano dal quale deve iniziare la riproduzione.

La ricerca per interpreti e per brani può essere anche selezionata direttamente.

1 Spostare il Controller verso sinistra.

2 "Interpreti" o "Brani"

I brani non corrispondenti ai criteri di ricerca selezionati vengono raccolti in "Sconosciuto". I brani non corredati di informazioni sono reperibili unicamente attraverso la struttura delle directory.

Ricerca di elenchi di riproduzione

1 Spostare il Controller verso sinistra.

2 "Ricerca supporti"

3 "Playlist"

Viene visualizzato un elenco di tutti gli elenchi di riproduzione disponibili.

4 Selezionare l'elenco di riproduzione.

5 Selezionare il brano dal quale deve iniziare la riproduzione.

Sul Control Display vengono visualizzate le informazioni sulla riproduzione. L'elenco di riproduzione corrisponde all'elenco dei brani ottenuto dalla ricerca.

Ricerca di audiolibri e podcast

In base al tipo di dispositivo USB e alla dotazione, è possibile cercare separatamente audiolibri e podcast.

1 Spostare il Controller verso sinistra.

2 "Ricerca supporti"

3 Selezionare l'impostazione desiderata:

- "Podcast"

Viene visualizzato un elenco di tutti i podcast disponibili.

- "Audiolibri"

Viene visualizzato un elenco di tutti gli audiolibri disponibili.

4 Selezionare il brano dal quale deve iniziare la riproduzione.

Sul Control Display vengono visualizzate le informazioni sulla riproduzione. L'elenco di riproduzione corrisponde all'elenco dei brani ottenuto dalla ricerca.

Ricerca nella struttura delle directory

Nel caso del disco fisso musicale e dei dispositivi USB è possibile la ricerca nella struttura delle directory.

I nomi delle cartelle e dei brani corrispondono ai nomi delle cartelle e dei file. I nomi delle cartelle e dei file possono essere diversi dai nomi contenuti nelle informazioni sui brani.

1 Spostare il Controller verso sinistra.

2 "Ricerca supporti"

3 "Sfoglia directory"

4 Se necessario, passare a una sottodirectory.

Selezionare il brano dal quale deve iniziare la riproduzione.

Sul Control Display vengono visualizzate le informazioni sulla riproduzione. L'elenco di riproduzione corrisponde all'elenco dei brani

ottenuto dalla ricerca.

Esplorazione degli album

1 Spostare il Controller verso sinistra.

2 "Scorri album"

Gli album disponibili sono rappresentati graficamente.

3 Ruotare il Controller per esplorare gli album.

4 Selezionare l'album desiderato.

Vengono visualizzati i brani dell'album selezionato.

5 Selezionare il brano dal quale deve iniziare la riproduzione.

6 Spostare il Controller verso sinistra. Il Control Display viene visualizzato con le informazioni sulla riproduzione. L'elenco di riproduzione corrisponde all'elenco dei brani dell'album.

Ricerca di brani simili

1 Spostare il Controller verso sinistra.

2 "Brani simili (locali)"

Viene visualizzato un elenco con i brani simili.

3 Selezionare il brano dal quale deve iniziare la riproduzione.

Sul Control Display vengono visualizzate le informazioni sulla riproduzione. L'elenco di riproduzione corrisponde all'elenco dei brani ottenuto dalla ricerca.

Sequenza casuale

Principio di funzionamento

L'elenco di riproduzione attuale o tutti i brani della fonte audio selezionata vengono riprodotti in sequenza casuale.

Selezione della sequenza casuale

1 Spostare il Controller verso sinistra.

2 "Ascolto casuale"

Elenco dei Preferiti

Principio di funzionamento

Il brano attuale può essere assegnato a un elenco di riproduzione specifico, l'elenco dei Preferiti. Se il brano in corso appartiene già all'elenco dei Preferiti, può essere eliminato da quest'ultimo. L'elenco dei Preferiti viene visualizzato al primo posto nella ricerca di elenchi di riproduzione, vedere pagina P.50.

Creazione dell'elenco dei Preferiti

1 Spostare il Controller verso sinistra.

2 "Aggiungi ai preferiti" o "Elimina dai preferiti"

Video

Equipaggiamento della vettura

In questo capitolo vengono descritti tutti gli equipaggiamenti di serie, in dotazione in determinati paesi e allestimenti speciali disponibili nella serie. Verranno pertanto descritti anche equipaggiamenti non presenti in una vettura, ad esempio a causa degli optional selezionati oppure della variante per il paese specifico. Questo vale anche per le funzioni e i sistemi di sicurezza. Per utilizzare le rispettive funzioni e sistemi, osservare la normativa e le disposizioni nazionali in vigore.

Aspetti generali

Si possono riprodurre file video. L'emissione audio avviene tramite gli altoparlanti della vettura.

Le impostazioni vengono memorizzate per il profilo conducente utilizzato attualmente.

L'immagine visualizzata sul Control Display si disattiva al superamento di una determinata velocità (che varia a seconda del paese).

A seconda della dotazione, si possono utilizzare le seguenti fonti video.

Simbolo	Significato
	Dispositivo USB.
	Screen Mirroring.

Dispositivi USB

Aspetti generali

In base al tipo di dispositivo USB, la riproduzione video tramite interfaccia USB potrebbe non essere disponibile.

Formati riproducibili

MP4, M4V, AVI, WMV, XVID, H.264.

Selezione del dispositivo USB

Collegare il dispositivo USB all'interfaccia USB con un cavo adattatore adeguato.

Per informazioni sull'interfaccia USB, vedere il Libretto uso e manutenzione della vettura.

1 "Media/Radio"

2 "USB"

Oppure: Selezionare il nome del dispositivo USB collegato.

Ricerca di filmati

1 Spostare il Controller verso sinistra.

2 "Ricerca supporti"

3 "Video"

Viene visualizzato un elenco di tutti i filmati video disponibili.

4 Selezionare il brano dal quale deve iniziare la riproduzione.

Sul Control Display vengono visualizzate le informazioni sulla riproduzione. L'elenco di riproduzione corrisponde all'elenco dei film risultanti dalla ricerca.

Screen Mirroring

Attraverso una connessione WiFi sul Control Display viene visualizzato lo schermo di uno smartphone. La riproduzione audio avviene tramite gli altoparlanti della vettura.

Questa funzione deve essere supportata dallo smartphone.

L'azionamento avviene tramite lo smartphone.

Per informazioni sul collegamento dello smartphone alla vettura, vedere il Libretto uso e manutenzione della vettura.

COMUNICAZIONE 3

3-1. COMUNICAZIONE

Telefono 56

Servizi e applicazioni 72

Telefono

Equipaggiamento della vettura

In questo capitolo vengono descritti tutti gli equipaggiamenti di serie, in dotazione in determinati paesi e allestimenti speciali disponibili nella serie. Verranno pertanto descritti anche equipaggiamenti non presenti in una vettura, ad esempio a causa degli optional selezionati oppure della variante per il paese specifico. Questo vale anche per le funzioni e i sistemi di sicurezza. Per utilizzare le rispettive funzioni e sistemi, osservare la normativa e le disposizioni nazionali in vigore.

Funzioni telefoniche

Aspetti generali

I telefoni cellulari si possono collegare alla vettura tramite Bluetooth, vedere il manuale di Libretto uso e manutenzione della vettura.

In presenza di temperature elevate è possibile che la funzione di ricarica del telefono cellulare sia compromessa e che le funzioni non vengano più eseguite.

Il telefono cellulare collegato alla vettura non dev'essere comandato tramite la tastiera del telefono stesso per evitare malfunzionamenti.

Per l'utilizzo del telefono cellulare tramite la vettura, osservare le istruzioni riportate nel manuale del telefono.

Nota di sicurezza

AVVISO

- L'uso dei sistemi di informazione integrati e dei dispositivi di comunicazione durante la marcia può distrarre dall'osservazione delle condizioni del traffico. Si può perdere il controllo della vettura. Sussiste il pericolo di incidente. Utilizzare i sistemi e i dispositivi soltanto quando le condizioni del traffico lo consentono. Se necessario, fermarsi e utilizzare i sistemi e i dispositivi a vettura ferma.

Chiamata in arrivo

Se il numero del chiamante è memorizzato nella rubrica telefonica e viene trasmesso dalla rete, viene visualizzato il nome del contatto. Diversamente viene visualizzato solo il numero di telefono.

Ricezione di una chiamata

Le chiamate in arrivo si possono ricevere in modi diversi.

- Mediante Toyota Supra Command: "Accetta"
- Premendo il tasto sul volante.
- Tramite l'elenco di selezione nella strumentazione combinata: Selezionare con la rotella zigrinata sul volante: "Accetta"

Rifiuto di una chiamata

- Mediante Toyota Supra Command: "Rifiuta"
- Tramite l'elenco di selezione nella strumentazione combinata: Selezionare con la rotella zigrinata sul

volante: "Rifiuta"

Conclusione di una chiamata

- Mediante Toyota Supra Command: "Termina chiamata"
- Premendo il tasto sul volante.

Chiamate recenti

Le ultime chiamate in uscita, perse o in arrivo vengono trasmesse alla vettura. In base alla versione, per la trasmissione viene utilizzato il telefono principale o quello aggiuntivo.

Visualizzazione

1 "Comunicazione"
2 "Ultime chiamate"
3 Vengono visualizzate le ultime 20 chiamate.

Filtri dell'elenco chiamate

1 "Chiamate:"
2 Selezionare l'impostazione desiderata.

Composizione di un numero dall'elenco

Selezionare dall'elenco. La chiamata viene effettuata dal telefono cellulare dal quale provenivano i dati.

Tramite le opzioni: effettuare la chiamata tramite il secondo telefono cellulare.

Per annullare: "Termina chiamata"

Memorizzazione come contatto o aggiunta ai contatti

1 Evidenziare il numero di telefono.
2 OPTION Premere il tasto.
3 "Salva come nuovo contatto" o "Aggiungi a contatto"

Chiamate attive

Regolazione del volume

Durante una chiamata, ruotare la manopola del volume sulla radio fino a raggiungere il volume desiderato. L'impostazione viene memorizzata per il profilo conducente utilizzato attualmente.

Compensazione automatica del volume

1 "La mia vettura"
2 "Impostazioni di sistema"
3 "Audio"
4 "Impostazioni volume"
5 "Microfono" o "Altoparlanti"
6 Regolazione: ruotare il Controller.
7 Memorizzazione: premere il Controller.

Composizione del numero

1 "Comunicazione"
2 "Componi numero"
3 Inserire i numeri.
4 Selezionare il simbolo.

La chiamata viene effettuata dal cellulare assegnato alla funzione telefono.

Per stabilire la connessione utilizzando il telefono aggiuntivo:

1 OPTION Premere il tasto.

2 "Chiama tramite"

Attesa, ripresa

Una chiamata attiva può essere messa in attesa e ripresa in seguito.

- "Metti in attesa/prosegui"

La chiamata viene messa in attesa.

- "Metti in attesa/prosegui"

La chiamata viene ripresa.

Disattivazione del microfono

Quando sono attive delle chiamate è possibile disattivare il microfono.

"Microfono"

In caso di disattivazione, il microfono disattivato viene attivato automaticamente nelle seguenti situazioni:

- Se viene avviata una nuova chiamata.
- Se si passa a un interlocutore diverso mentre una chiamata è in attesa.

Selezione a posteriori DTMF

La selezione a posteriori DTMF consente di effettuare l'accesso a servizi di rete o di comandare i dispositivi, ad esempio, per accedere da remoto a una segreteria telefonica. A questo proposito è necessario il codice DTMF.

1 "Inserimento cifre"

2 Inserire il codice DMTF.

Chiamate con più partecipanti

Aspetti generali

È possibile passare da una chiamata all'altra o unire due chiamate creando una conferenza. Queste funzioni devono essere supportate dal telefono cellulare e dal gestore del servizio.

Risposta a una chiamata durante un'altra chiamata

Se mentre è in corso una chiamata se ne riceve un'altra, viene emesso un avviso di chiamata, se applicabile.

"Accetta"

La nuova chiamata viene accettata e quella in corso viene messa in attesa.

Esecuzione di una seconda chiamata

È possibile effettuare una seconda chiamata mentre una è già in corso.

1 "Contatti"

2 Selezionare il nuovo numero da chiamare.

La nuova chiamata viene effettuata e quella in corso viene messa in attesa.

Passaggio da una chiamata all'altra, commutazione tra le due

È possibile passare da una chiamata all'altra.

1 Effettuare le due chiamate.

2 "Prosegui"

Il telefono passa alla chiamata in corso.

Creazione di una conferenza

È possibile unire due chiamate creando una conferenza telefonica. Le chiamate devono essere effettuate tramite lo stesso cellulare.

1 Effettuare le due chiamate.

2 "Attiva conference call"

Vivavoce

Aspetti generali

Le chiamate effettuate in vivavoce possono essere proseguite sul telefono cellulare e viceversa.

Da telefono cellulare a vivavoce

Con l'operatività o l'accensione attivate, le chiamate iniziate al di fuori della copertura Bluetooth della vettura possono essere proseguite tramite il sistema vivavoce. A questo scopo, il telecomando deve trovarsi nella vettura.

A seconda del telefono cellulare, la commutazione alla modalità vivavoce avviene automaticamente.

Se la commutazione non è automatica, seguire le istruzioni visualizzate sul display del telefono cellulare. Vedere anche il manuale d'istruzioni del telefono cellulare.

Da vivavoce a telefono cellulare

A seconda del modello di telefono cellulare, le chiamate a cui si risponde tramite il sistema vivavoce possono anche essere proseguite con il telefono.

Seguire le istruzioni visualizzate sul display del telefono cellulare. Vedere anche il manuale d'istruzioni del telefono cellulare.

Contatti

Aspetti generali

I contatti possono essere creati e modificati. Vengono inoltre trasmessi e visualizzati anche i contatti presenti nel telefono cellulare. Le foto dei contatti si possono visualizzare se il telefono cellulare supporta questa funzione.

Visualizzazione di tutti i contatti

1 "Comunicazione"

2 "Contatti"

I contatti sono elencati in ordine alfabetico.

In funzione del numero di contatti, sono disponibili le funzioni di ricerca e ricerca rapida.

Ricerca dei contatti

La funzione di ricerca è disponibile se sono presenti almeno 30 contatti.

1 "Ricerca"

2 Inserire lettere.

Sul lato destro vengono visualizzate le corrispondenze.

3 Spostare il Controller verso destra.

4 Selezionare il contatto per visualizzarlo.

Ricerca rapida negli elenchi

Se sono presenti almeno 30 contatti, è disponibile una funzione di ricerca rapida. Lungo il bordo sinistro del Con-

trol Display vengono visualizzate in ordine alfabetico tutte le lettere per le quali esiste una voce.

1 Ruotare rapidamente il Controller verso sinistra o verso destra.

A sinistra vengono visualizzate tutte le lettere per le quali è disponibile un contatto.

2 Selezionare la lettera iniziale del contatto desiderato.

Viene visualizzata la prima voce della lettera selezionata.

Memorizzazione del contatto di casa

Il contatto di casa può essere memorizzato. È la prima voce nell'elenco dei contatti.

1 "Contatto casa (vuoto)"

2 Compilare i campi obbligatori.

3 "Salva contatto in vettura"

Memorizzazione di un contatto nella vettura

1 OPTION Premere il tasto.

2 "Salva contatto in vettura"

Viene memorizzata una copia del contatto del telefono cellulare nella vettura.

Altre funzioni

A seconda della dotazione, per il contatto selezionato sono disponibili le seguenti funzioni:

- Avvio dell'autopilota.
- Chiamata a un contatto.
- Nuova e-mail.

Eliminazione di un contatto

Un contatto memorizzato nella vettura si può eliminare. I contatti trasferiti dal telefono cellulare non possono essere eliminati.

1 Evidenziare il contatto desiderato.

2 OPTION Premere il tasto.

3 "Elimina contatto"

Eliminazione di tutti i contatti nella vettura

Tutti i contatti memorizzati nella vettura vengono eliminati. I contatti trasferiti dal telefono cellulare non vengono eliminati.

1 OPTION Premere il tasto.

2 "Elimina tutti i contatti in vettura"

3 "OK"

Nuovo contatto

Eventualmente, selezionare "Pulisci campi"

1 OPTION Premere il tasto.

2 "Nuovo contatto"

3 Compilare i campi obbligatori.

4 "Salva contatto in vettura"

Selezione delle fonti

È possibile scegliere se trasferire i contatti e da quale telefono cellulare.

1 OPTION Premere il tasto.

2 "Seleziona fonti per i contatti"

3 Selezionare il telefono cellulare desiderato.

Ordinamento dei contatti

I nomi dei contatti possono essere visualizzati in una diversa sequenza. A seconda del modo in cui i contatti sono stati memorizzati sul telefono cellulare, il relativo ordinamento può variare rispetto all'ordinamento selezionato.

1 OPTION Premere il tasto.

2 "Classifica contatti"

3 "Cognome" o "Nome"

Conferma dell'indirizzo come destinazione

Nella versione con sistema di navigazione, un contatto può essere acquisito come destinazione.

1 Selezionare il contatto desiderato.

2 Selezionare l'indirizzo.

3 "Controlla indirizzo" o "Cerca indirizzo online"

4 Se necessario, correggere le voci inserite.

5 "Avvia autopilota"

L'indirizzo può essere acquisito nell'autopilota.

Modifica dei contatti

Se si modifica un contatto trasferito dal telefono cellulare, durante la memorizzazione viene creata una copia della voce a bordo della vettura.

Le voci di contatti con nome identico vengono unificate in un solo contatto.

1 Selezionare il contatto desiderato.

2 "Modifica contatto"

3 Modificare la voce desiderata o aggiungere nuove voci.

4 "Salva contatto in vettura"

Visualizzazione di immagini dei contatti

Quando il telefono cellulare viene collegato alla vettura, le immagini associate ai contatti vengono memorizzate nella vettura.

1 "La mia vettura"

2 "Impostazioni di sistema"

3 "Dispositivi mobili"

4 "Impostazioni"

5 "Foto contatti"

6 Premere il Controller.

Controllo vocale

Uno smartphone collegato può essere gestito tramite i comandi vocali.

A tale scopo attivare il controllo vocale nello smartphone.

Tasto sul volante	Funzione
	Premere il tasto per almeno 3 secondi. Il controllo vocale nello smartphone viene attivato.

Il simbolo sul Control Display indica che il controllo vocale è attivo.

Altre funzioni

Aspetti generali

In base al telefono cellulare, vengono trasmessi alla vettura i seguenti contenuti del telefono:

- Contatti, vedere pagina P.59.
- Messaggi SMS, vedere pagina P.62.
- E-mail, vedere pagina P.63.
- Voci del calendario, appuntamenti, vedere pagina P.65.
- Attività, vedere pagina P.66.
- Memo, vedere pagina P.66.

La trasmissione dei dati può richiedere alcuni minuti.

Potrebbe essere necessario che l'operatore di telefonia mobile o il gestore del servizio abiliti determinate funzioni.

Messaggi SMS

Visualizzazione di tutti i messaggi SMS

1 "Comunicazione"

2 "Messaggi brevi"

Per informazioni sui messaggi, vedere pagina P.74.

Stato

Un simbolo indica lo stato del messaggio SMS.

Simbolo	Significato
	SMS letto.
	SMS non letto.

Filtri dell'elenco messaggi

1 OPTION Premere il tasto.

2 "Filtra messaggi"

3 Selezionare l'impostazione desiderata.

Selezione delle fonti

È possibile scegliere se trasferire i messaggi SMS e da quale telefono cellulare.

1 OPTION Premere il tasto.

2 "Seleziona fonti per i messaggi"

3 Selezionare il telefono cellulare desiderato.

Eliminazione di una conversazione

Eliminazione completa della conversazione con un contatto.

1 Evidenziare il messaggio SMS desiderato.

2 OPTION Premere il tasto.

3 "Elimina cronologia SMS"

4 "Sì"

Visualizzazione di un messaggio SMS

Selezionare il messaggio SMS o la conversazione desiderati. Viene visualizzata la conversazione con questo contatto.

Invio di una risposta o inoltro di un messaggio SMS

1 Selezionare il messaggio SMS desiderato.

2 "Rispondi"

Il destinatario del messaggio viene inserito automaticamente.

"Inoltra"

"A:" Inserire il numero o il contatto. Se necessario, spostare il Controller verso destra per selezionare il contatto dall'elenco dei risultati.

3 "Da:"

Se necessario, selezionare il telefono cellulare dal quale si desidera inviare il messaggio SMS.

4 "Testo:"

Riconoscimento testo, vedere pagina P.67.

5 "Invia"

Nuovo messaggio SMS

1 "Comunicazione"

2 "Messaggi brevi"

3 "Scrivi SMS"

4 "A:" Inserire il numero o il contatto. Se necessario, spostare il Controller verso destra per selezionare il contatto dall'elenco dei risultati.

5 "Da:" se necessario, selezionare il telefono cellulare dal quale si desidera inviare il messaggio SMS.

6 "Testo:" riconoscimento testo, vedere pagina P.67.

7 "Invia"

Per annullare: "Elimina tutti i contenuti"

Altre funzioni

Le seguenti funzioni sono disponibili per un messaggio SMS o una conversazione selezionati.

- "Chiama mittente"
- "Aggiungi ai contatti" o "Mostra mittente"
- "Inoltra", vedere pagina P.63.
- "Rispondi", vedere pagina P.63.
- "Elimina"
- Lettura ad alta voce del contenuto, vedere pagina P.68.
- "Utilizza dati", vedere pagina P.68.

E-mail

Visualizzazione di tutte le e-mail

1 "Comunicazione"

2 "E-mail"

Selezione dell'account

È possibile scegliere se trasferire le e-mail e da quale telefono cellulare e, se necessario, da quali account utente trasferire le e-mail.

1 OPTION Premere il tasto.

2 "Seleziona account"

3 Selezionare gli account desiderati.

Stato

Un simbolo indica lo stato dell'e-mail.

Simbolo	Significato
	E-mail letta.
	E-mail non letta.

Filtri delle e-mail

1 OPTION Premere il tasto.

2 "Filtra e-mail"

3 Selezionare l'impostazione desiderata.

Eliminazione di e-mail

1 Selezionare l'e-mail desiderata.

2 OPTION Premere il tasto.

3 "Elimina e-mail"

4 "OK"

Visualizzazione di tutti i destinatari

Se un'e-mail ha diversi destinatari, è possibile visualizzarli e utilizzare i relativi dati per altre funzioni.

1 Selezionare l'e-mail desiderata.

2 OPTION Premere il tasto.

3 "Mostra tutti i destinatari"

Nuova e-mail

1 "Comunicazione"

2 "E-mail"

3 "Scrivi e-mail"

4 "A:"

Inserire l'indirizzo e-mail o il contatto. Se necessario, spostare il Controller verso destra per selezionare il contatto dall'elenco dei contatti.

5 "Da:"

Se necessario, selezionare l'account dal quale si desidera inviare l'e-mail.

6 "Oggetto:"

Riconoscimento testo, vedere pagina P.67.

7 "Testo:"

Riconoscimento testo, vedere pagina P.67.

8 "Invia"

Per annullare: "Elimina tutti i contenuti"

Invio di una risposta o inoltro di un'e-mail

1 Selezionare l'e-mail desiderata.

2 "Rispondi"

- "Rispondi"

Il destinatario dell'e-mail viene inserito automaticamente.

- "Rispondi a tutti"

Tutti i destinatari dell'e-mail vengono inseriti automaticamente.

- "Inoltra"

Inserire l'indirizzo e-mail o il contatto. Se necessario, spostare il Controller verso destra per selezionare il contatto dall'elenco dei contatti.

3 "A:"

Inserire l'indirizzo e-mail o il contatto. Se necessario, spostare il Controller verso destra per selezionare il contatto dall'elenco dei risultati.

4 "Da:"

Se necessario, selezionare il telefono cellulare o l'account utente dal quale si desidera inviare l'e-mail.

5 Eventualmente, selezionare "Oggetto:"

Riconoscimento testo, vedere pagina P.67.

6 "Testo:"

Riconoscimento testo, vedere pagina P.67.

7 "Invia"

Altre funzioni

Le seguenti funzioni sono disponibili per un'e-mail selezionata.

- "Leggi", vedere pagina P.68.
- "Rispondi", vedere pagina P.64.
- "Aggiungi ai contatti" o "Mostra mittente"
- "Segna come non letto"
- "Elimina e-mail"

Calendario

Visualizzazione del calendario

1 "Comunicazione"

2 "Calendario"

Vengono visualizzati gli appuntamenti della settimana in corso.

Per visualizzare altre date del calendario:

- "Mostra settimana precedente"
- "Mostra settimana successiva"

Visualizzazione del mese di calendario

Selezionare il giorno di calendario.

Viene visualizzata la panoramica mensile. I giorni con appuntamenti sono contrassegnati.

Passaggio alla data odierna

1 OPTION Premere il tasto.

2 "Passa ad oggi"

Selezione delle fonti

È possibile scegliere se trasferire gli appuntamenti e da quale telefono cellulare.

1 OPTION Premere il tasto.

2 "Seleziona fonte"

3 Selezionare il telefono cellulare desiderato.

Attivazione dei promemoria

1 OPTION Premere il tasto.

2 "Attiva promemoria"

I promemoria vengono visualizzati nei messaggi e nel campo di stato, vedere il Libretto uso e manutenzione della vettura.

Disattivazione dei promemoria

1 Selezionare la voce di calendario desiderata.

2 "Disattiva promemoria"

Aggiornamento del calendario

Aggiornamento dei dati, vedere pagina P.68.

Altre funzioni

A seconda della dotazione, per l'appuntamento selezionato sono disponibili le

seguenti funzioni:

- Lettura ad alta voce del contenuto, vedere pagina P.68.
- Avvio dell'autopilota.
- "Utilizza dettagli", vedere pagina P.68.

Attività

Visualizzazione delle attività

1 "Comunicazione"

2 "Attività"

Vengono visualizzate tutte le attività.

Ordinamento delle attività

1 "Classif. in base a"

2 Selezionare l'impostazione desiderata.

Attivazione dei promemoria

1 OPTION Premere il tasto.

2 "Attiva promemoria"

I promemoria vengono visualizzati nei messaggi e nel campo di stato, vedere il Libretto uso e manutenzione della vettura.

Aggiornamento delle attività

Aggiornamento dei dati, vedere pagina P.68.

Selezione delle fonti

È possibile scegliere se trasferire le attività e da quale telefono cellulare.

1 OPTION Premere il tasto.

2 "Seleziona fonte"

3 Selezionare il telefono cellulare desiderato.

Altre funzioni

Le seguenti funzioni sono disponibili per un'attività selezionata.

- Lettura ad alta voce del contenuto, vedere pagina P.68.
- "Utilizza dati", vedere pagina P.68.

Memo

Visualizzazione di tutti i memo

1 "Comunicazione"

2 "Memo"

Vengono visualizzati tutti i memo vocali e di testo.

Esportazione dei memo vocali

Per esportare memo vocali tramite la porta USB, è necessario collegare un supporto compatibile all'interfaccia USB.

Durante l'esportazione i memo vocali già presenti sul dispositivo USB vengono sovrascritti.

- Dispositivi compatibili: supporti di archiviazione di massa USB, come ad esempio chiavette USB o lettori MP3 con interfaccia USB.
- Dispositivi non compatibili: dischi fissi USB, hub USB, lettori di schede di memoria USB con più slot, iPod/iPhone Apple.
- File system: sono supportati gli attuali file system dei supporti di archiviazione USB. Si consiglia il for-

mato FAT32.

1 OPTION Premere il tasto.

2 "Esporta tutte le note (USB)"

Eliminazione di tutti i memo vocali

1 OPTION Premere il tasto.

2 "Cancella tutte le note vocali"

3 "OK"

Nuovo memo vocale

1 "Nuova nota vocale"

2 "Avvia registrazione"/"Prosegui registrazione"

3 "Metti in pausa registrazione"

4 "Salva"

Il memo vocale viene visualizzato nell'elenco dei memo vocali.

Per annullare: "Annulla"

Visualizzazione di un memo

Selezionare il memo desiderato.

Altre funzioni

Le seguenti funzioni sono disponibili per un memo vocale selezionato.

- "E-mail con nota vocale", vedere pagina P.63.
- "Esporta (USB)", vedere pagina P.66.
- "Elimina"
- "Riproduzione", vedere pagina P.68.

Aggiornamento delle note

Aggiornamento dei dati, vedere pagina P.68.

Riconoscimento testo/funzione di dettatura

Aspetti generali

L'offerta dipende dall'equipaggiamento della vettura e dalle varianti per i diversi paesi.

Principio di funzionamento

Le parole pronunciate vengono riconosciute dalla funzionalità di riconoscimento vocale e convertite in testo. Il testo, se necessario, può essere corretto e integrato. Il testo può essere utilizzato come oggetto o contenuto di e-mail o messaggi SMS. Per consentirne l'utilizzo, i dati vengono trasmessi tramite un collegamento criptato al gestore del servizio e memorizzati a livello locale.

Requisiti per il funzionamento

Il telefono cellulare deve supportare la funzione.

La seguente funzione dev'essere attivata: "Riconoscim. voc. tramite server"

Registrazione di testi

1 Selezionare la lingua desiderata.

2 ●REC Selezionare il simbolo per avviare la registrazione.

3 ☐ Selezionare il simbolo per terminare la registrazione.

4 OK "Conferma testo"

5 "Cancella ultimo dettato"

- "Elimina tutto"
- "Leggi tutto il testo"
- "Leggi ultimo dettato"

Miglioramento del riconoscimento vocale per i nomi dei contatti

Principio di funzionamento

I nomi dei contatti dei telefoni cellulari collegati vengono trasferiti al sistema di riconoscimento vocale. In questo modo si ottiene un migliore riconoscimento dei nomi dei contatti convertendoli in testo. Per consentirne l'utilizzo, i dati vengono trasmessi tramite un collegamento criptato al gestore del servizio e memorizzati a livello locale.

Attivazione/disattivazione della funzione

La funzione può essere attivata o disattivata per ogni telefono cellulare.

1 "La mia vettura"

2 "Impostazioni di sistema"

3 "Dispositivi mobili"

4 Selezionare il dispositivo desiderato.

5 "Caricamento dei nomi di contatto per funzione di dettatura"

Lettura ad alta voce

SMS, e-mail, attività, memo di testo e voci del calendario possono essere letti a voce alta.

- ▷ "Riproduzione"
- || "Pausa"
- ▷| "Sezione successiva"/"Elemento successivo"
- |◁ "Sezione precedente"/"Elemento precedente"
- Spostare il Controller verso sinistra per concludere.

Riproduzione

I memo vocali possono essere riprodotti.

- ▷ "Riproduzione"
- || "Pausa"
- ▷▷ "Avanzamento rapido"
- ◁◁ "Riavvolgimento rapido"

Aggiornamento dei dati

Memo, attività e appuntamenti del calendario si possono aggiornare.

1 "Comunicazione"

2 Selezionare l'impostazione desiderata:

- "Calendario"
- "Attività"
- "Memo"

3 OPTION Premere il tasto.

4 "Aggiorna dati"

Utilizzo dei dati

Numeri di telefono, indirizzi e-mail nel calendario, messaggi SMS, ecc. possono essere riutilizzati.

Durante la marcia:

1 Selezionare l'elemento desiderato, ad esempio un messaggio di testo.

2 "Utilizza dati"

3 Vengono visualizzati tutti i dati utilizzabili.

4 Selezionare l'elemento desiderato, ad esempio un numero di telefono.

5 Spostare il Controller verso destra.

Vengono visualizzate tutte le opzioni disponibili.

- "Scrivi e-mail"
- "Scrivi SMS"
- "Aggiungi a contatto"
- "Salva come contatto"
- "Chiama numero"

6 Selezionare l'impostazione desiderata.

È possibile selezionare i singoli elementi a vettura ferma. Vengono visualizzate le opzioni disponibili.

Adattamento del menu

Il menu può essere adeguato, ad esempio per eliminare le voci relative a funzioni non utilizzate.

1 "Comunicazione"

2 "Personalizza menu"

3 Selezionare l'impostazione desiderata.

4 Spostare il Controller verso sinistra.

Base di ricarica wireless

Principio di funzionamento

La base di ricarica wireless permette di svolgere le seguenti funzioni senza l'ausilio di cavi:

- Ricarica della batteria di un telefono cellulare compatibile con Qi e di altri dispositivi portatili che supportano lo standard Qi.
- Collegamento del telefono cellulare all'antenna esterna.

In questo modo, in base al paese, vengono garantite una ricezione migliore della rete e una qualità audio costante.

Aspetti generali

Quando si inserisce il telefono cellulare, verificare che non vi siano oggetti tra il telefono e la base di ricarica wireless.

Durante la ricarica, la superficie della base e il telefono cellulare possono riscaldarsi. Quando il telefono raggiunge alte temperature si può verificare una riduzione della corrente di carica e, in casi eccezionali, anche una temporanea interruzione della ricarica. Seguire al riguardo le istruzioni di funzionamento riportate nel manuale del telefono cellulare.

Se è disponibile la funzione di segnalazione della ricarica, sul Control Display viene indicato se è in ricarica un telefono cellulare compatibile con Qi.

Note di sicurezza

NOTA

- La base di ricarica può essere utilizzata per telefoni cellulari fino a determinate dimensioni. Se durante l'inserimento del telefono cellulare viene esercitata una forza eccessiva, la base o il telefono possono subire danni. Sussiste il pericolo di danni materiali. Rispettare le dimensioni massime per il telefono cellulare. Non inserire a forza il telefono nella base di ricarica.

AVVISO

- Durante la ricarica di un dispositivo compatibile con lo standard Qi nella base di ricarica wireless, gli oggetti metallici che si trovano tra il dispositivo e la base posso raggiungere temperature elevate. Il funzionamento di eventuali schede con chip, schede di memoria o schede con bande magnetiche posizionate tra dispositivo e base di ricarica può essere compromesso. Sussiste il pericolo di lesioni e il pericolo di danni materiali. Quando si ricaricano telefoni cellulari, verificare che non vi siano oggetti tra il telefono e la base.

Requisiti per il funzionamento

- Il telefono cellulare deve essere compatibile con lo standard Qi richiesto.

Se il telefono cellulare non supporta lo standard Qi, lo si può caricare tramite uno speciale alloggiamento compatibile con Qi.

- L'operatività o l'accensione devono essere attivate.
- Osservare le dimensioni massime per il telefono cellulare.
- Utilizzare esclusivamente guaine protettive e cover con uno spessore massimo di 2 mm, altrimenti la funzione di caricamento può risultare compromessa.
- Vano portaoggetti con base di ricarica: il telefono cellulare da ricaricare si posiziona al centro della base.

Vano portaoggetti con base di ricarica

Aspetti generali

La base di ricarica wireless si trova nella zona anteriore della consolle centrale.

Il telefono cellulare non deve superare le dimensioni massime di circa 154,5 x 80 x 18 mm.

Panoramica

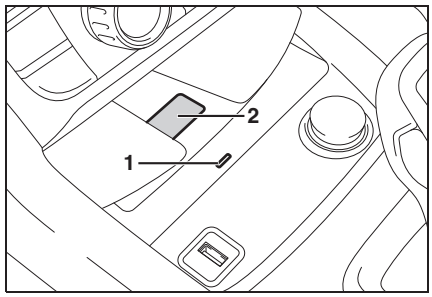

1 LED

2 Base di appoggio

Inserimento del telefono cellulare

1 Introdurre il telefono cellulare al centro nel vano portaoggetti e con il display rivolto verso l'alto.

Rimozione del telefono cellulare

1 Rimuovere il telefono cellulare.

Avviso telefono dimenticato

Aspetti generali

Se è disponibile la funzione di avviso telefono dimenticato, si attiva un avvertimento nel momento in cui si scende dalla vettura dimenticando un cellulare compatibile con Qi nella base di ricarica wireless.

L'avviso telefono dimenticato viene visualizzato nella strumentazione combinata.

Attivazione

Mediante Toyota Supra Command:

1 "La mia vettura"

2 "Impostazioni di sistema"

3 "Vano per la carica wireless"

4 "Avviso disp. mobile dimenticato"

Indicatori LED

Colore	Significato
Blu	Il telefono cellulare è in carica. In base al modello e alla vettura, il LED blu si spegne non appena la ricarica del telefono compatibile con Qi viene completata.
Arancione	Il telefono cellulare non è in carica. È possibile che la temperatura del cellulare sia troppo elevata o che vi sia la presenza di un corpo estraneo nella base di ricarica.
Rosso	Il telefono cellulare non è in carica. Contattare un qualsiasi concessionario autorizzato Toyota o officina Toyota, o un'altra officina affidabile.

Limiti del sistema

In presenza di temperature elevate del cellulare o all'interno dell'abitacolo della vettura è possibile che le funzioni di ricarica del telefono siano limitate o compromesse.

Servizi e applicazioni

Equipaggiamento della vettura

In questo capitolo vengono descritti tutti gli equipaggiamenti di serie, in dotazione in determinati paesi e allestimenti speciali disponibili nella serie. Verranno pertanto descritti anche equipaggiamenti non presenti in una vettura, ad esempio a causa degli optional selezionati oppure della variante per il paese specifico. Questo vale anche per le funzioni e i sistemi di sicurezza. Per utilizzare le rispettive funzioni e sistemi, osservare la normativa e le disposizioni nazionali in vigore.

Aspetti generali

Per utilizzare i servizi e le applicazioni qui descritti sono necessarie le funzionalità di manutenzione remota, chiamata di emergenza automatica o i servizi Toyota Supra Connect.

I contenuti e la gamma dei servizi offerti possono variare nei diversi paesi. Pertanto è possibile che nel presente Libretto uso e manutenzione siano descritti servizi e applicazioni non disponibili o ancora non disponibili nel paese di immatricolazione della vettura.

I servizi e le applicazioni possono essere messi a disposizione nei seguenti modi:

- All'ordinazione della vettura, ad esempio come optional.
- Tramite Internet, sul sito utente.

Informazioni dettagliate sul contenuto e la gamma di opzioni di Toyota Supra Connect sono disponibili sul sito utente o presso un qualsiasi concessionario autorizzato Toyota o officina Toyota, o un'altra officina affidabile.

Nota di sicurezza

AVVISO

- L'uso dei sistemi di informazione integrati e dei dispositivi di comunicazione durante la marcia può distrarre dall'osservazione delle condizioni del traffico. Si può perdere il controllo della vettura. Sussiste il pericolo di incidente. Utilizzare i sistemi e i dispositivi soltanto quando le condizioni del traffico lo consentono. Se necessario, fermarsi e utilizzare i sistemi e i dispositivi a vettura ferma.

Manutenzione remota

Principio di funzionamento

I servizi di manutenzione remota sono finalizzati a mantenere la mobilità della vettura.

Aspetti generali

L'offerta dipende dall'equipaggiamento della vettura e dalle varianti per i diversi paesi.

Per ulteriori informazioni sulla disponibilità dei servizi, il produttore della vettura consiglia di mettersi in contatto con un qualsiasi concessionario autorizzato Toyota o officina Toyota, o un'altra officina affidabile, o con l’assistenza clienti.

I servizi di manutenzione remota possono comprendere quanto segue:

- Battery Guard, vedere pagina P.73.
- Soccorso stradale, vedere il Libretto uso e manutenzione della vettura.

Requisiti

- Contratto Toyota Supra Connect attivo.
- Copertura della rete mobile.
- L'operatività o l'accensione devono essere attivate.

Battery Guard

Principio di funzionamento

Se lo stato di carica della batteria scende al di sotto di valori specifici, in alcuni casi Toyota informerà l'utente direttamente o al successivo avvio della vettura.

Aspetti generali

Il servizio Battery Guard è disponibile a seconda del paese di utilizzo e solo per vetture per cui sussistono le seguenti condizioni:

- Sono soddisfatti determinati requisiti tecnici.
- Contratto Toyota Supra Connect attivo.
- Chiamata di emergenza automatica o servizi Toyota Supra Connect in dotazione.
- Per ricevere le informazioni del servizio Battery Guard, è necessario che i dati di contatto siano memorizzati nel sito utente.

Aggiornamento dei servizi Toyota Supra

Principio di funzionamento

Avvio dell'aggiornamento manuale di tutti i servizi disponibili nella vettura.

Aggiornamento dei servizi

1. "Connected Serv."
2. OPTION Premere il tasto.
3. "Aggiorna Servizi Toyota Supra"

Assistenza clienti

Principio di funzionamento

Contattare l'assistenza clienti per informazioni sulla vettura.

Toyota Supra Connect

Requisiti per il funzionamento

- I servizi Toyota Supra Connect possono essere richiesti a un qualsiasi concessionario autorizzato Toyota o officina Toyota, o un'altra officina affidabile, oppure acquistati tramite il sito utente.
- Dev'essere garantita la copertura della rete mobile.
- Per determinati servizi la vettura deve poter determinare la posizione attuale, ad esempio nel caso di informazioni relative alla località.
- Sul Control Display dev'essere impostata la data corretta, vedere

Libretto uso e manutenzione della vettura.

Store Toyota Supra Connect

Principio di funzionamento

In caso di vetture con specifici requisiti tecnici, è possibile richiedere in un secondo momento diversi servizi.

Aspetti generali

L'offerta dipende dal paese.

Messaggi

Aspetti generali

Vengono visualizzati i messaggi di Concierge Service e di My Info.

Per informazioni sui messaggi SMS del telefono cellulare, vedere pagina P.62.

Visualizzazione dei messaggi

1 "Connected Serv." o "Comunicazione"

2 "Messaggi"

Vengono visualizzati i messaggi più recenti.

Stato

Un simbolo indica lo stato del messaggio.

Simbolo	Significato
	Messaggio letto.
	Messaggio non letto.

Filtri dell'elenco messaggi in base allo stato

1 OPTION Premere il tasto.

2 "Filtra messaggi"

3 Selezionare l'impostazione desiderata.

Filtri dell'elenco messaggi in base al tipo di messaggio

1 "Filtro"

2 Selezionare l'impostazione desiderata.

Eliminazione di un messaggio

1 OPTION Premere il tasto.

2 Eliminazione del messaggio selezionato: "Elimina messaggio"

Eliminazione di tutti i messaggi: "Elimina tutti i messaggi"

Altre funzioni

A seconda della dotazione, le seguenti funzioni sono disponibili in un messaggio selezionato di Concierge Service oppure di My Info.

- Selezionare una località per avviare l'autopilota.
- Selezionare un numero di telefono per comporlo.

My Info/Service Info

Aspetti generali

I messaggi di My Info/Service Info pos-

sono provenire dal sito utente oppure essere inviati da partner selezionati.

App della vettura

Principio di funzionamento

I servizi Toyota Supra Connect offrono app e altre funzioni che permettono di visualizzare informazioni sul Control Display, ad esempio le previsioni del tempo o le notizie.

Visualizzazione delle app del servizio Toyota Supra Connect

1 "Connected Serv."

2 Selezionare l'app desiderata.

Messaggi

- Per informazioni sui messaggi My Info, vedere pagina P.74.

Navigazione

In base alla versione:

- Per informazioni sull'importazione dei viaggi, vedere pagina P.13.
- Per informazioni sui punti di interesse, vedere pagina P.8.

Accesso

Per visualizzare dati personali, ad esempio le e-mail, è necessario effettuare l'accesso.

La funzione può variare in base al paese.

1 "Connected Serv."

2 OPTION Premere il tasto.

3 "Login"

4 "Utente:"

Inserire il nome utente Toyota Supra Connect.

5 "Password:"

Inserire la password per Toyota Supra Connect.

6 "OK"

Adattamento del menu

Il menu può essere adeguato, ad esempio per eliminare le voci relative a funzioni non utilizzate.

1 "Connected Serv."

2 "Personalizza menu"

3 Selezionare l'impostazione desiderata.

4 Spostare il Controller verso sinistra.

Concierge Service

Principio di funzionamento

Concierge Service fornisce indicazioni, ad esempio, su hotel, ristoranti, ecc. e può inviare alla vettura SMS con le informazioni desiderate. Gli indirizzi possono essere trasmessi direttamente al sistema di navigazione. A tal fine, viene stabilita una connessione vocale con Concierge Service.

Avvio di Concierge Service

1 "Connected Serv."

2 "Concierge Services"

Viene stabilita una connessione vocale con Concierge Service.

Remote Services

Principio di funzionamento

Con Remote Services è possibile comandare a distanza alcune funzioni della vettura tramite l'app Toyota Supra Connect. L'app consente, ad esempio, di chiudere e aprire la vettura.

In base alla vettura sono disponibili ulteriori funzioni.

Aspetti generali

Il controllo della vettura avviene tramite l'app Toyota Supra Connect, da scaricare per iOS dall'App Store di Apple.

Per poter utilizzare i servizi Remote Services è necessario attivarli prima sul sito utente o nell'app Toyota Supra Connect. Deve essere attivo un contratto Toyota Supra Connect.

Preparazione di Apple CarPlay

Principio di funzionamento

CarPlay consente di utilizzare alcune funzioni di un iPhone Apple compatibile tramite i comandi vocali di Siri e tramite Toyota Supra Command.

Aspetti generali

A seconda della variante per il paese specifico CarPlay potrebbe non essere disponibile. Per ulteriori informazioni dettagliate, contattare un qualsiasi concessionario autorizzato Toyota o officina Toyota, o un'altra officina affidabile.

CarPlay e le relative app sono messi a disposizione dall'iPhone. Ambito e contenuto dipendono dal produttore del dispositivo e possono differire a seconda della variante per il paese specifico.

Per un iPhone collegato tramite CarPlay valgono i seguenti vincoli:

- Non ogni app installata sull'iPhone può essere comandata mediante CarPlay.
- Si può telefonare soltanto tramite CarPlay.
- L'iPhone non si può registrare come telefono aggiuntivo.
- Le voci presenti nella rubrica non vengono trasferite nella vettura.
- Si può collegare soltanto un ulteriore telefono alla vettura.
- Utilizzando CarPlay si può incorrere in costi di rete mobile. Questi costi non sono parte integrante dell'equipaggiamento di optional della vettura.

Requisiti per il funzionamento

L'iPhone dev'essere collegato alla vettura, vedere il Libretto uso e manutenzione della vettura.

Selezione di CarPlay

È possibile selezionare CarPlay tramite i menu seguenti:

- "Apple CarPlay"

Viene visualizzato il menu CarPlay.

- "Media/Radio"

"In riproduz. in Apple CarPlay"

Viene avviata l'app musica dell'iPhone.

- "Navigazione"

"Mappe in Apple CarPlay"

Viene avviata l'app navigatore dell'iPhone.

- "Comunicazione"

"Telefono in Apple CarPlay"

Viene avviata l'app telefono dell'iPhone.

Utilizzo di CarPlay

È possibile utilizzare CarPlay tramite Toyota Supra Command e i comandi vocali.

Tramite i comandi vocali:

1 Tenere premuto il tasto sul volante fino ad attivare l'assistente vocale Siri sull'iPhone.

2 Pronunciare i comandi iPhone conosciuti.

1 Tenere premuto il tasto sul volante fino ad attivare l'assistente vocale Siri sull'iPhone.

2 Pronunciare i comandi iPhone conosciuti.

Attivazione/disattivazione di CarPlay

1 "La mia vettura"

2 "Impostazioni di sistema"

3 "Dispositivi mobili"

4 Selezionare l'iPhone con la funzione CarPlay.

5 "Toyota Supra Command"

Selezionare la voce per disattivare CarPlay. L'iPhone rimane collegato come smartphone.

"Apple CarPlay"

Selezionare la voce per attivare CarPlay.

Navigazione con CarPlay

La destinazione della navigazione attiva in CarPlay si può trasmettere al navigatore della vettura. Interviene l'autopilota del navigatore della vettura e la navigazione CarPlay viene arrestata.

Non è possibile ritornare a CarPlay.

App Toyota Supra Connect

Principio di funzionamento

Le app Toyota Supra Connect mettono a disposizione servizi e applicazioni sul tema della mobilità.

Aspetti generali

Informazioni inerenti all'installazione e al contenuto delle app Toyota Supra Connect, nonché al sito utente sono disponibili.

Le app Toyota Supra Connect devono essere installate sullo smartphone che si desidera utilizzare. La procedura di installazione dipende dallo smartphone utilizzato.

Per poter utilizzare tutte le funzioni delle app Toyota Supra Connect, è necessario registrarsi al primo avvio delle app; questa operazione deve essere effettuata una sola volta. Tramite la registrazione viene creato un sito utente personale Toyota Supra Connect. Se il sito utente Toyota Supra Connect è già esistente, si possono utilizzare i relativi dati di accesso per le app Toyota Supra Connect.

Alcune funzioni consentono una comunicazione con la vettura senza trovarsi al suo interno o vicino ad essa. Queste funzioni possono essere eseguite tramite le app Toyota Supra Connect o il sito utente Toyota Supra Connect.

Per l'utilizzo delle funzioni è necessario collegare la vettura con il sito utente Toyota Supra Connect; questa operazione deve essere effettuata una sola volta. Il collegamento della vettura può avvenire tramite il sito utente o tramite l'app. Inoltre è necessaria una conferma dalla vettura tramite Toyota Supra Command.

CONSULTAZIONE

Tutto dalla A alla Z 80

Tutto dalla A alla Z

A

Aggiornamento mappe 30
Aggiornamento, mappa di navigazione 30
Aggiramento di un tratto dell'itinerario 17
Aiuto per la navigazione, vedere Domande frequenti 31
Alti, impostazioni suono 36
AM/FM, stazioni 38
Annunci di navigazione, vedere Indicazioni vocali 19
App della vettura 75
App, Remote Services 76
Applicazioni software, CarPlay 76
Appuntamenti, vedere Calendario 65
Assistenza clienti 73
Assistenza clienti, vedere Assistenza clienti 73
Attività 66
Audio 43
Audio Bluetooth 48
Autopilota 14
Autopilota con destinazioni intermedie, vedere Viaggio 11
Autopilota dinamico 29

B

Base di ricarica per smartphone, vedere Base di ricarica wireless . 69
Base di ricarica wireless per smartphone 69
Bassi, impostazioni suono 36
Battery Guard 73
Bilanciamento, impostazioni suono 36

C

Calendario 65
Cambio della fonte di intrattenimento 34
Caricamento a induzione di smartphone, vedere Base di ricarica wireless 69
CarPlay, funzionamento 76
Cellulare 56
Cellulare, funzionamento 56
Compensazione del volume 37
Concierge Service 75
Conferenza telefonica, vedere Chiamate con più partecipanti 58
Conferenza, chiamate con più partecipanti 58
Contatti 59
Controllo vocale 61
Coordinate GPS, inserimento di una destinazione 10
Criteri dell'itinerario, itinerari 15

D

Destinazione intermedia, navigazione 11
Deviatore di itinerario, vedere modifica dell'itinerario 18
Disco fisso musicale 44

E

Elenco delle indicazioni di guida, Splitscreen 26
Elenco messaggi, informazioni sul traffico 27
E-mail 63
Emissione audio 34
Equalizzatore 36

F

Fader, impostazioni suono 36
Funzione di dettatura 67

G

Gong, compensazione del volume 37

I

Impostazioni predefinite, navigazione 22
Impostazioni standard, navigazione 22
Impostazioni, navigazione 22
Incrocio, inserimento per navigazione 5
Indicazioni dell'autopilota, itinerario 20
Indicazioni vocali, navigazione 19
Indirizzo di casa, navigazione 7
Informazioni manovra, vedere Indicazioni dell'autopilota 20
Informazioni sui parcheggi 19
Informazioni sui parcheggi lungo la strada 19
Informazioni sul traffico, navigazione 27
Informazioni sul traffico, radio 42
Inserimento della destinazione ... 5, 7
Inserimento della destinazione tramite controllo vocale 7
Inserimento della destinazione tramite coordinate GPS 10
Inserimento di un indirizzo, navigazione 5
Interfaccia audio USB 47
Intermediazione, vedere Chiamate con più partecipanti 58
Intrattenimento, comandi 34
iPod/iPhone 47
Itinerari alternativi 16
Itinerari alternativi online 16
Itinerario, modifica 15

L

Lettura ad alta voce 68

M

Manutenzione remota 72
Mappa interattiva, vedere Funzioni nella visualizzazione mappa 21
Memo 66
Memo vocali 66
Memorizzazione della destinazione come contatto 15
Memorizzazione delle stazioni 38
Messaggi 74
Messaggi dei servizi, vedere Messaggi 74
Messaggi di Concierge Service, vedere Messaggi 74
Messaggi informativi, vedere Messaggi 74
Messaggi SMS, vedere Messaggi di testo 62

N

Navigazione GPS, vedere Sistema di navigazione 4
Navigazione, Splitcreen 25

P

Pausa, riproduzione audio 34
Per informazioni sul caricamento wireless di uno smartphone, vedere Base di ricarica wireless . 69
Preparazione di Apple CarPlay, funzionamento 76
Punti di interesse, navigazione 8

R

Radio 38
Radio digitale DAB 40
Radio digitale DAB/DMB 40

Radio digitale DMB 40
Radio, comandi 34
Radio, disattivazione audio 34
Radio, impostazione suono 36
Radio, impostazione volume 34
Radio, vedere Cambio della fonte di intrattenimento 34
RDS, sistema dati radio 38
Real Time Traffic Information (RTTI) 27
Remote Services, app 76
Ricerca rapida 6
Richiamo della mappa, navigazione 13
Riconoscimento testo 67
Riconoscimento vocale tramite server 67
Ridenominazione della stazione ... 39
Riproduzione audio, Bluetooth 48
Riproduzione audio, pausa 34
Riproduzione multicanale surround 36
Riproduzione video 52
RTTI (Real Time Traffic Information) 27

S

Screen Mirroring, video 52
Selezione del paese, navigazione ... 5
Selezione della destinazione tra i contatti, navigazione 9
Services, Remote 76
Sistema dati radio RDS 38
Sistema di navigazione 4
Smartphone, funzionamento 56
Splitscreen, navigazione 25
Stazioni AM/FM 38
Stazioni di rifornimento consigliate 17
Stazioni FM/AM 38
Stazioni memorizzate 42
Store Toyota Supra Connect 74
Store, vedere Toyota Supra Connect 74
Suono 36
Suono, riproduzione multicanale, surround 36
Surround, riproduzione multicanale 36

T

Telefono 56
Telefono cellulare, funzionamento 56
Telefono, funzionamento 56
Toyota Supra Connect 73
TP, informazioni sul traffico 42
Tracciato dell'itinerario, vedere Navigazione 16

U

Ultime destinazioni 6
Unità vivavoce 59

V

Via, inserimento per navigazione 5
Viaggi, importazione 13
Viaggio, autopilota con destinazioni intermedie 11
Video, Screen Mirroring 52
Visualizzazione a frecce, Splitcreen 26
Visualizzazione mappa, funzioni ... 21
Vivavoce 59
Volume rispetto alla velocità, compensazione del volume 37

Z

Zone chiuse al traffico 23